

LÉGENDE

- Limite de zone
- ▨ Butte écran
- ▩ Mur écran
- ▧ Écran visuel
- ⋯ Zone tampon
- Autoroute
- Voie ferrée
- Cours d'eau, lacs ou étangs à débit régulier



APPROBATION DU PLAN INITIAL ET DES AMENDEMENTS

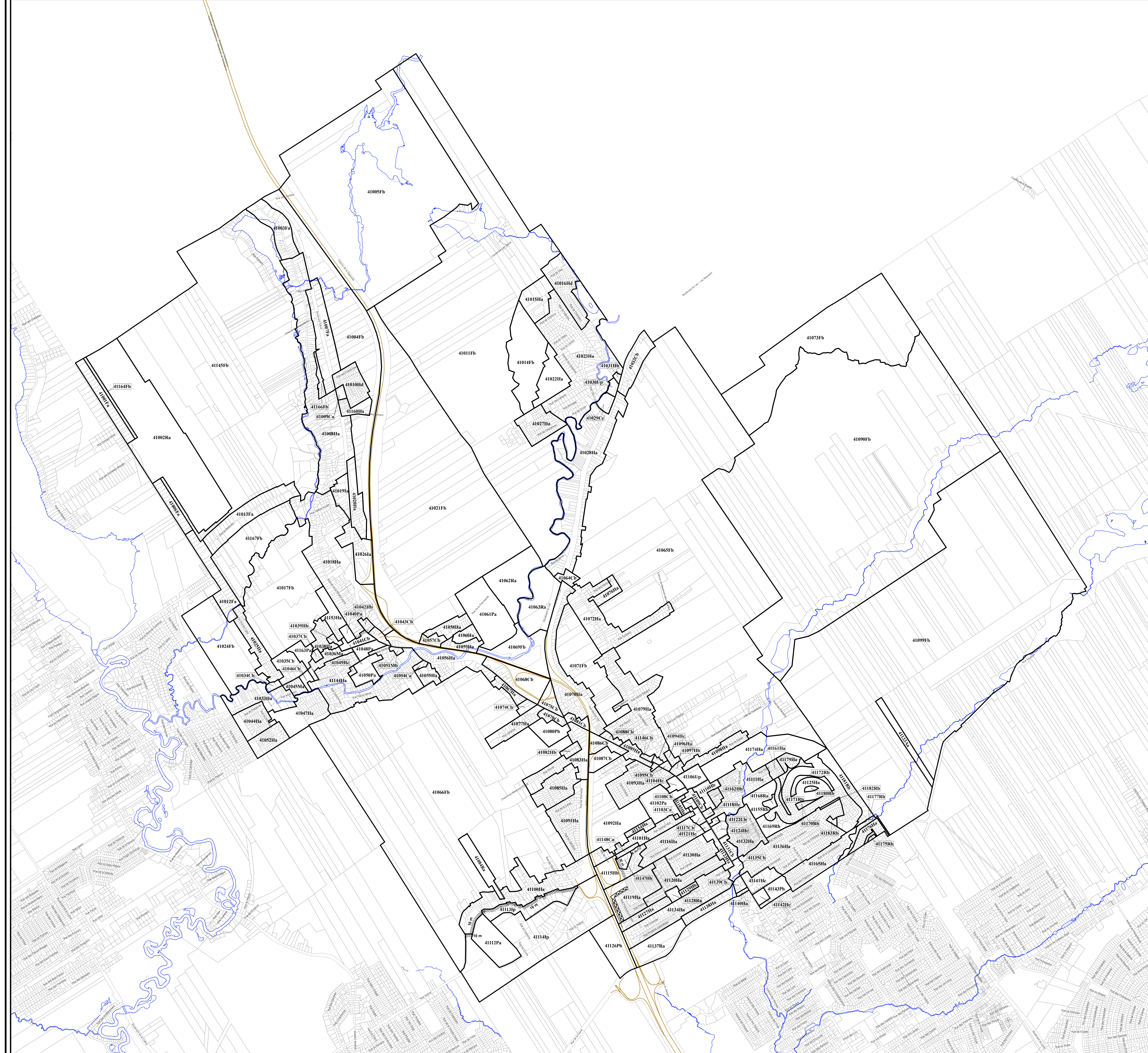
NUMÉRO DU RÈGLEMENT	SIGNATURE DU DIRECTEUR	DESIGNÉ PAR	EN VIGUEUR LE
R.C.A.VQ.4		M.M.	2010-01-05
R.C.A.VQ.7		M.M.	2010-04-24
R.C.A.VQ.8		M.M.	2010-09-01
R.C.A.VQ.18		M.M.	2011-01-01
R.C.A.VQ.54		M.M.	2012-04-26
R.C.A.VQ.59		M.M.	2012-09-04
R.C.A.VQ.61		M.M.	2012-11-30
R.C.A.VQ.70		M.M.	2012-12-18

EN VIGUEUR LE : 2012-12-18

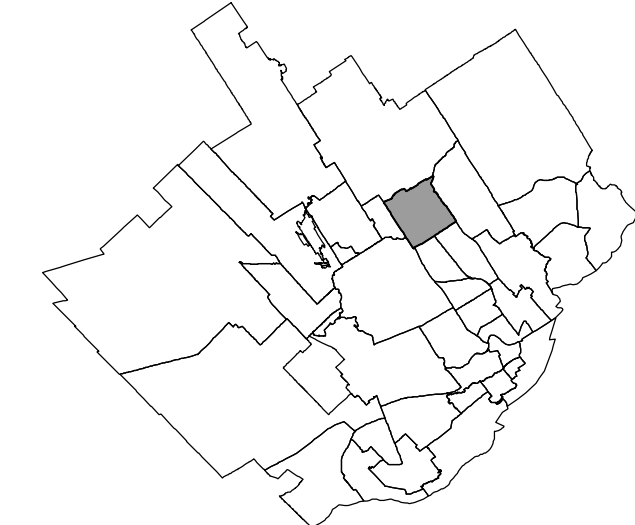
Olivier Siméon  
Président  
Arrondissement de Charlesbourg

Alain Lévesque  
Secrétaire d'arrondissement  
Arrondissement de Charlesbourg

ÉCHELLE : 1:10 000 PLAN N° CA4Q41Z01

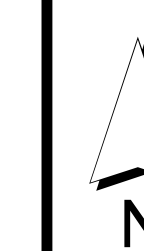






LÉGENDE

- Limite de zone
- ▬ Butte écran
- ▬ Mur écran
- ▬ Écran visuel
- ▬ Zone tampon
- Autoroute
- Voie ferrée
- Cours d'eau, lacs ou étangs à débit régulier



APPROBATION DU PLAN INITIAL ET DES AMENDEMENTS

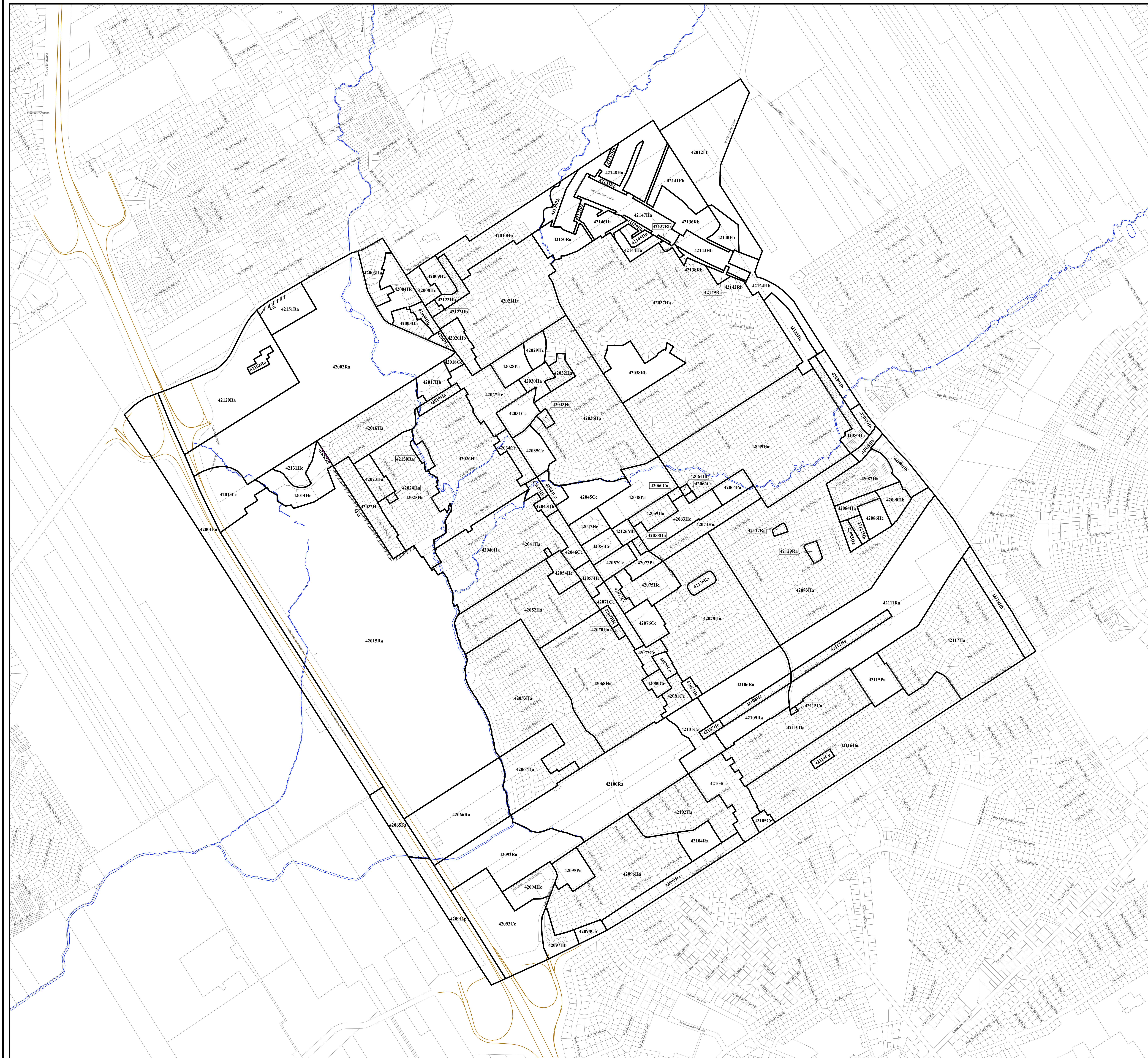
NUMÉRO DU RÈGLEMENT	SIGNATURE DU DIRECTEUR	DESIGNÉ PAR	EN VIGUEUR LE
R.C.A.VQ-4		M.M.	2010-01-05
R.C.A.VQ-8		M.M.	2010-06-16
R.C.A.VQ-17		M.M.	2010-08-24
R.C.A.VQ-9		M.M.	2010-09-01
R.C.A.VQ-14		M.M.	2011-05-02
R.C.A.VQ-17		M.M.	2011-09-01

EN VIGUEUR LE : 2011-09-01

Olivier Siméon  
Président  
Arrondissement de Charlebourg

Sylvie Dubé  
Secrétaire et administratrice  
Arrondissement de Charlebourg

ÉCHELLE : 1:5 001 PLAN N° CA1042Z01







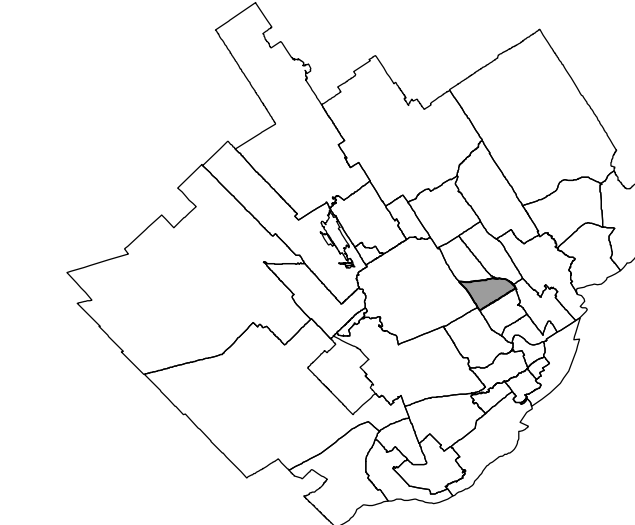












LÉGENDE

- Limite de zone
- ▬▬▬ Butte écran
- ▬▬▬ Mur écran
- ▬▬▬ Écran visuel
- ▬▬▬ Zone tampon
- Autoroute
- Voie ferrée
- Cours d'eau, lacs ou étangs à débit régulier

APPROBATION DU PLAN INITIAL ET DES AMENDEMENTS

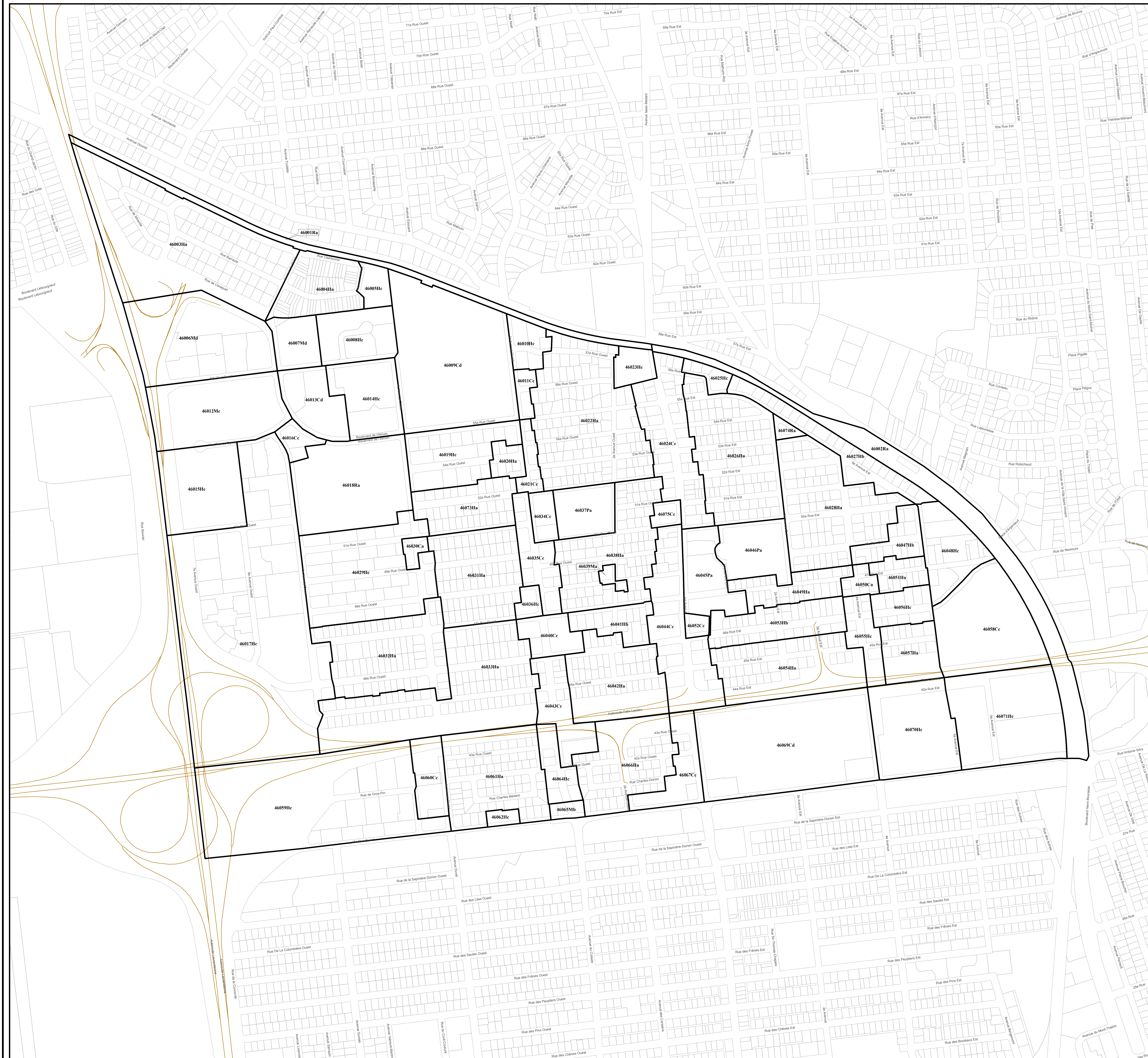
NUMÉRO DU RÉGLEMENT	SIGNATURE DU DIRECTEUR	DESIGNÉ PAR	EN VIGUEUR LE
R.C.A.V.Q. 4		M.M.	2010-01-05
R.C.A.V.Q. 15		M.M.	2012-04-05

EN VIGUEUR LE : 2012-04-05

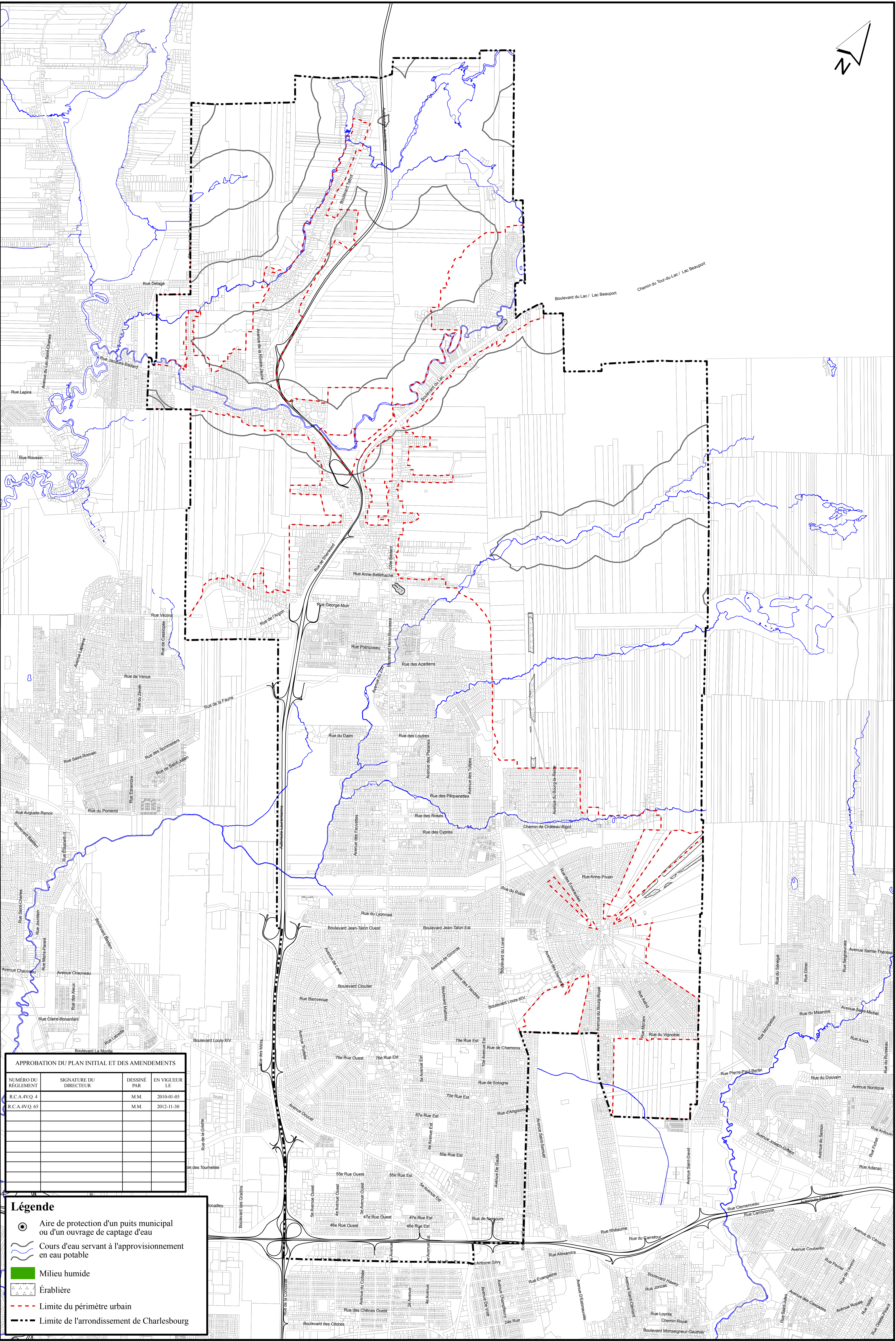

Ophélie Simons  
Présidente  
Arrondissement de Charlesbourg

Julien Lefrançois  
Secrétaire et administrateur  
Arrondissement de Charlesbourg

ÉCHELLE : 1:3 000 PLAN N° CA1Q46201







**APPROBATION DU PLAN INITIAL ET DES AMENDEMENTS**

NUMÉRO DU RÉGLEMENT	SIGNATURE DU DIRECTEUR	DESSINÉ PAR	EN VIGUEUR LE
R.C.A.4V.Q. 4		M.M.	2010-01-05
R.C.A.4V.Q. 65		M.M.	2012-11-30

- Légende**
- Aire de protection d'un puits municipal ou d'un ouvrage de captage d'eau
  - Cours d'eau servant à l'approvisionnement en eau potable
  - Milieu humide
  - Érablière
  - Limite du périmètre urbain
  - Limite de l'arrondissement de Charlesbourg

**RÈGLEMENT DE L'ARRONDISSEMENT DE CHARLESBOURG SUR L'URBANISME  
ANNEXE I  
CONTRAINTES ENVIRONNEMENTALES**

Date du plan : 2012-11-30  
No du plan : CA4CE01

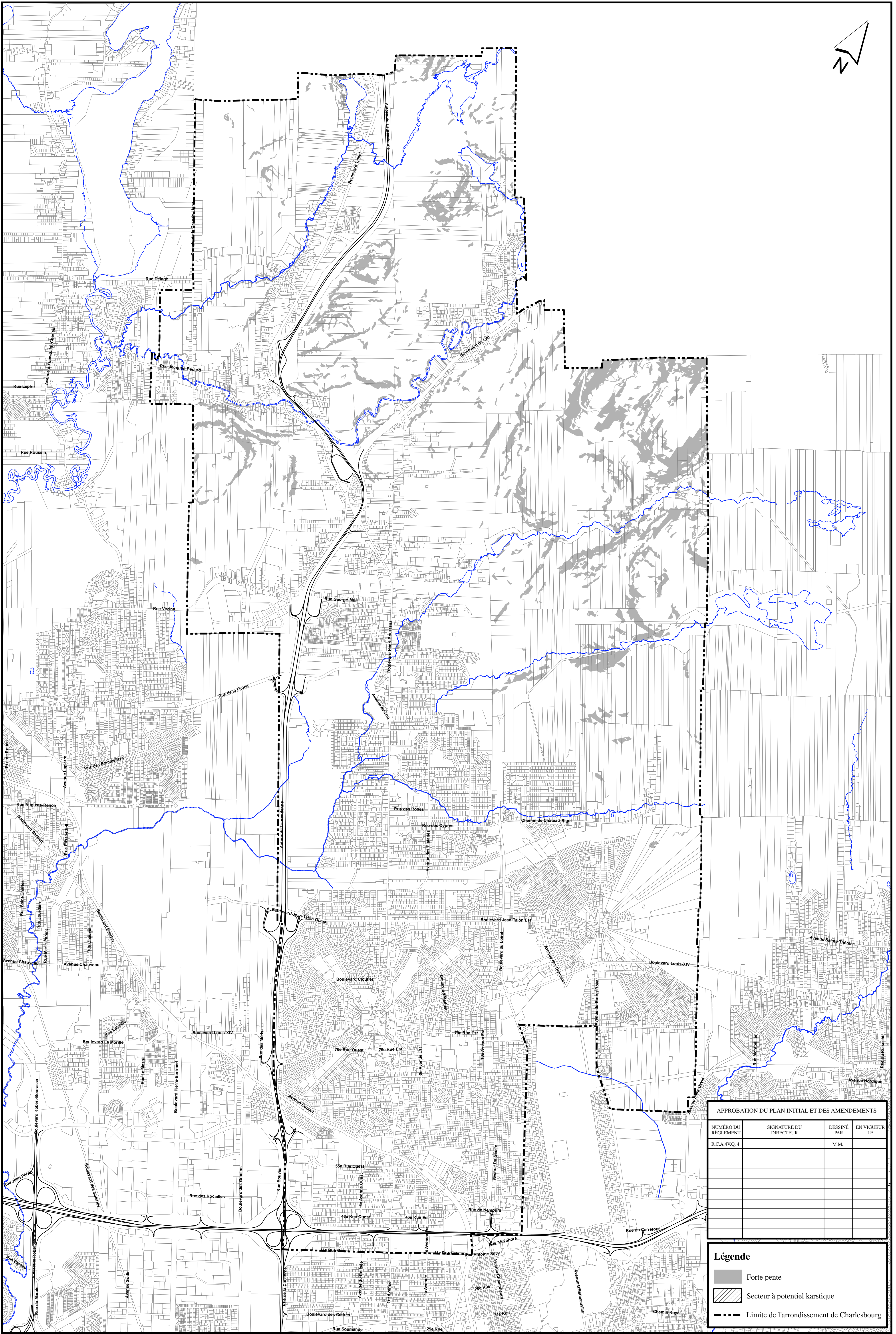

Préparé par : M.M.  
Échelle : 1:20 000

Directeur  
Service de l'aménagement du territoire



SERVICE DE L'AMÉNAGEMENT DU TERRITOIRE  
DIVISION DE L'URBANISME





APPROBATION DU PLAN INITIAL ET DES AMENDEMENTS

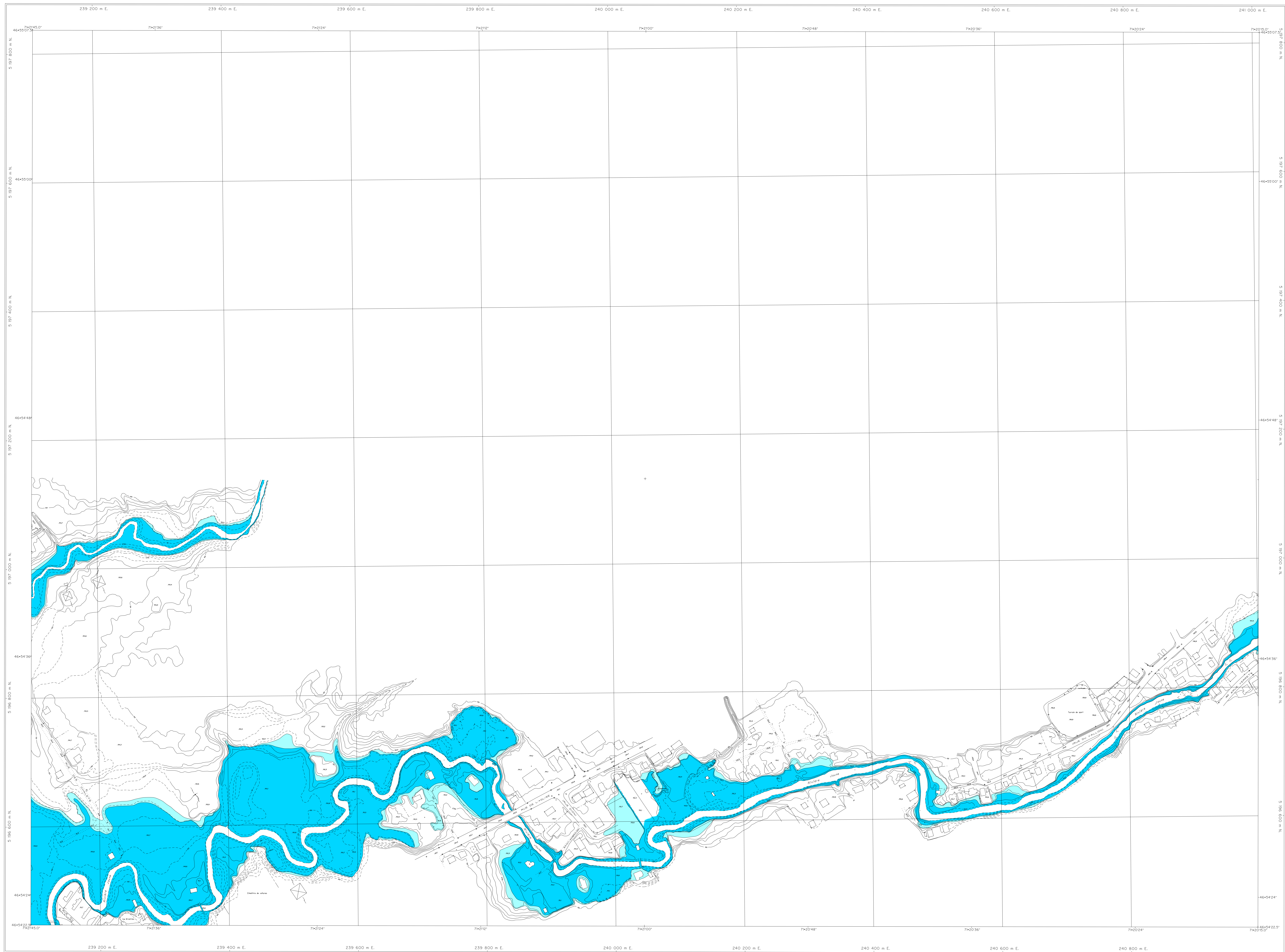
NUMÉRO DU RÉGLEMENT	SIGNATURE DU DIRECTEUR	DESSINÉ PAR	EN VIGUEUR LE
R.C.A.4V.Q.4		M.M.	

**Légende**

- Forte pente
- Secteur à potentiel karstique
- Limite de l'arrondissement de Charlesbourg

**RÈGLEMENT DE L'ARRONDISSEMENT DE CHARLESBOURG SUR L'URBANISME  
ANNEXE I  
CONTRAINTES NATURELLES**





APPROBATION DU PLAN INITIAL ET DES AMENDEMENTS			
NUMÉRO DU MANUSCRIT	EN VOIES	DATE	DESIGNÉ
R.C.A.P. 1	2008-03		
R.C.A.P. 2	2011-06-01		


Zone inondable de grand courant ■  
 Zone inondable de faible courant ■

## RÈGLEMENT DE L'ARRONDISSEMENT DE CHARLESBOURG SUR L'URBANISME

### ANNEXE I

### ZONES INONDABLES

FEUILLET 1306-2  
 RIVIÈRE JAUNE







APPROBATION DU PLAN INITIAL ET DES AMENDEMENTS			
NUMÉRO DE RÉGLEMENT	EN VIGUEUR LE	LIEN	REMARQUE
R.C.A.P.014	14		

Zone inondable de grand courant  
 Zone inondable de faible courant

## RÈGLEMENT DE L'ARRONDISSEMENT DE CHARLESBOURG SUR L'URBANISME

### ANNEXE I

### ZONES INONDABLES

FEUILLET 1307-2  
 RIVIÈRE JAUNE

