

LÉGENDE

- Limite de zone
- ▨ Butte écran
- ▩ Mur écran
- ▧ Écran visuel
- ⋯ Zone tampon
- Autoroute
- Voie ferrée
- Cours d'eau, lacs ou étangs à débit régulier



APPROBATION DU PLAN INITIAL ET DES AMENDEMENTS

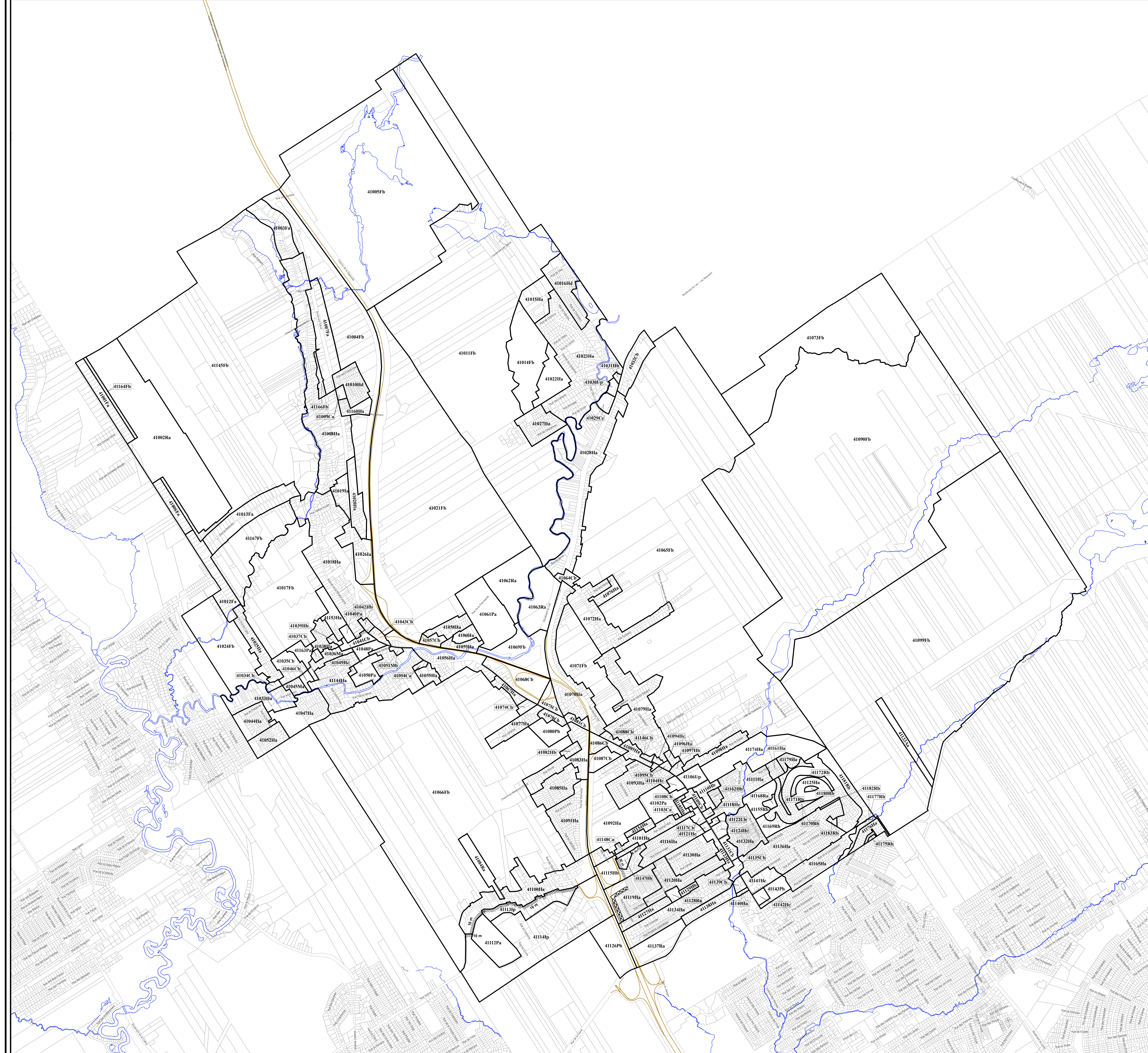
NUMÉRO DU RÈGLEMENT	SIGNATURE DU DIRECTEUR	DESSEINÉ PAR	EN VIGUEUR LE
R.C.A.VQ.4		MM	2010-01-05
R.C.A.VQ.7		MM	2010-04-24
R.C.A.VQ.9		MM	2010-09-01
R.C.A.VQ.18		MM	2011-01-01
R.C.A.VQ.54		MM	2012-04-26
R.C.A.VQ.59		MM	2012-09-04
R.C.A.VQ.61		MM	2012-11-30
R.C.A.VQ.70		MM	2012-12-18

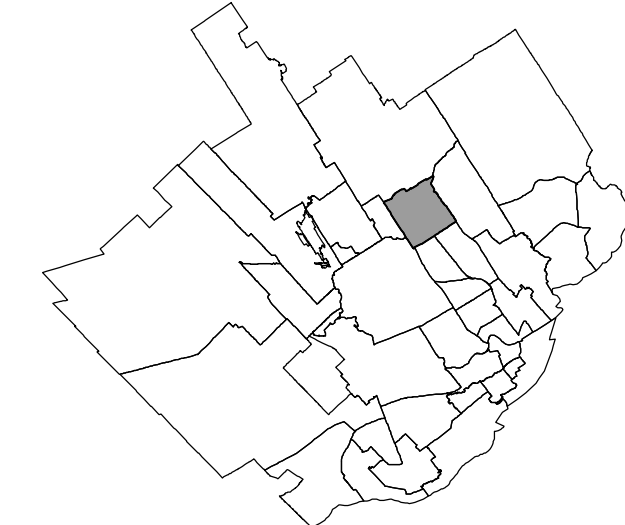
EN VIGUEUR LE : 2012-12-18

Olivier Simolau
Président
Arrondissement de Charlesbourg

Alain Lévesque
Secrétaire d'arrondissement
Arrondissement de Charlesbourg

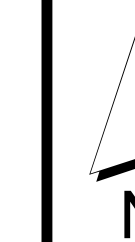
ÉCHELLE : 1:10 000 PLAN N° CA4Q41Z01





LÉGENDE

- Limite de zone
- ▬ Butte écran
- ▬ Mur écran
- ▬ Écran visuel
- ▬ Zone tampon
- Autoroute
- Voie ferrée
- Cours d'eau, lacs ou étangs à débit régulier



APPROBATION DU PLAN INITIAL ET DES AMENDEMENTS

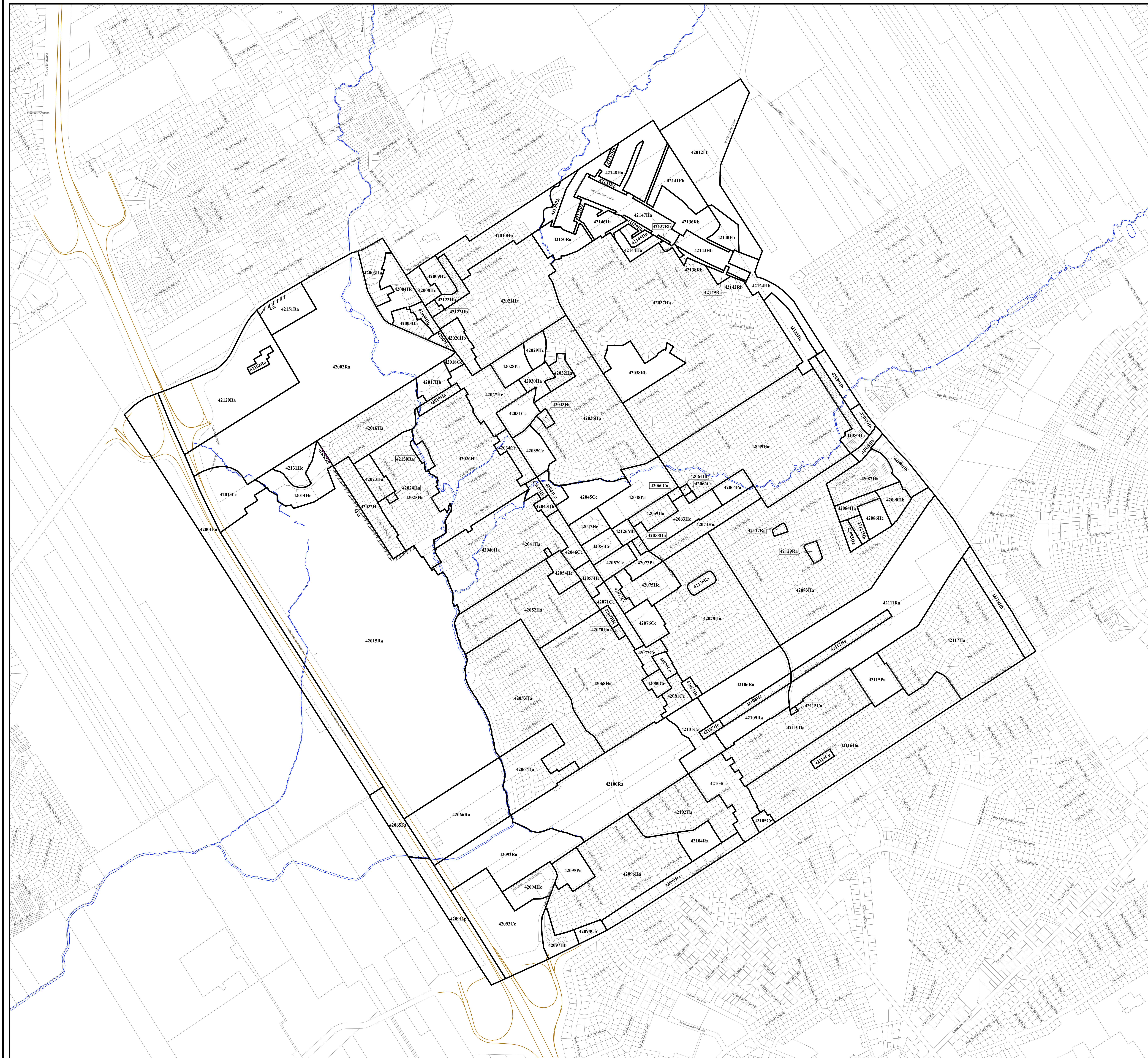
NUMÉRO DU RÈGLEMENT	SIGNATURE DU DIRECTEUR	DESIGNÉ PAR	EN VIGUEUR LE
R.C.A.VQ-4		M.M.	2010-01-05
R.C.A.VQ-8		M.M.	2010-06-16
R.C.A.VQ-17		M.M.	2010-08-24
R.C.A.VQ-9		M.M.	2010-09-01
R.C.A.VQ-14		M.M.	2011-05-02
R.C.A.VQ-17		M.M.	2011-09-01

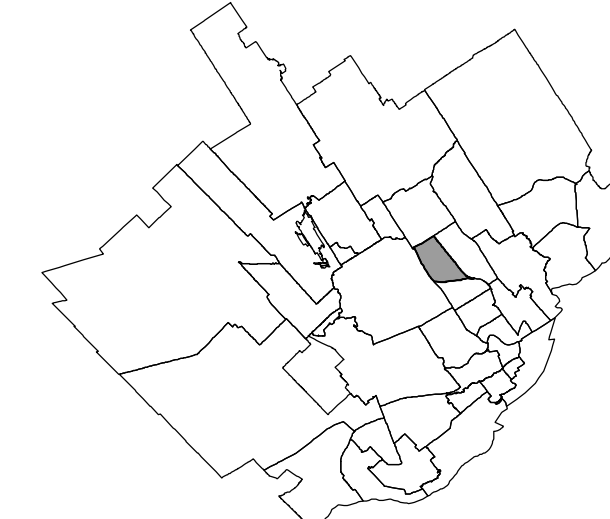
EN VIGUEUR LE : 2011-09-01

Olivier Siméon
Président
Arrondissement de Charlebourg

Sylvie Dubé
Secrétaire et administratrice
Arrondissement de Charlebourg

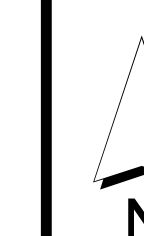
ÉCHELLE : 1:5 001 PLAN N° CA1042Z01





LÉGENDE

- Limite de zone
- ▬▬▬▬ Butte écran
- ▬▬▬▬ Mur écran
- ▬▬▬▬ Écran visuel
- ▬▬▬▬ Zone tampon
- Autoroute
- Voie ferrée
- Cours d'eau, lacs ou étangs à débit régulier



APPROBATION DU PLAN INITIAL ET DES AMENDEMENTS

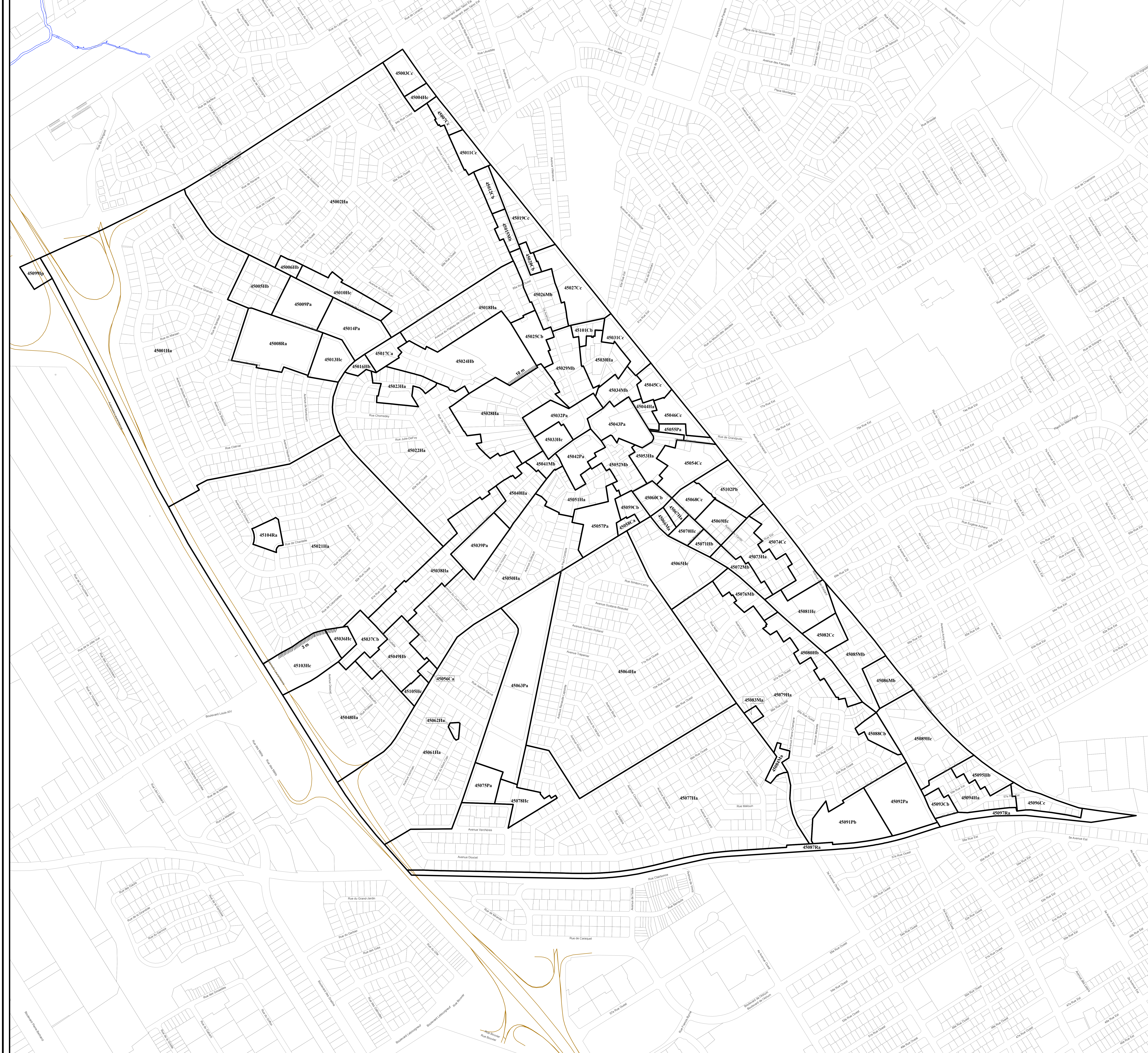
NUMÉRO DU RÈGLEMENT	SIGNATURE DU DIRECTEUR	DESINÉ PAR	EN VIGUEUR LE
R.C.A.450-4		M.M.	2010-01-06
R.C.A.450-74		M.M.	2013-03-22

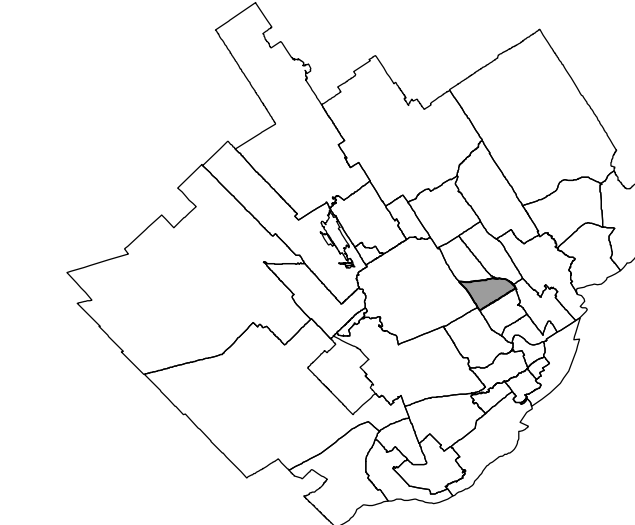
EN VIGUEUR LE : 2013-03-22

Océane Simonsen
Présidente
Arrondissement de Charlebourg

Adrien Lafontaine
Secrétaire et administrateur
Arrondissement de Charlebourg

ÉCHELLE : 1:3 500 PLAN N° CA1045201





LÉGENDE

- Limite de zone
- ▬▬▬ Butte écran
- ▬▬▬ Mur écran
- ▬▬▬ Écran visuel
- ▬▬▬ Zone tampon
- Autoroute
- Voie ferrée
- Cours d'eau, lacs ou étangs à débit régulier

APPROBATION DU PLAN INITIAL ET DES AMENDEMENTS

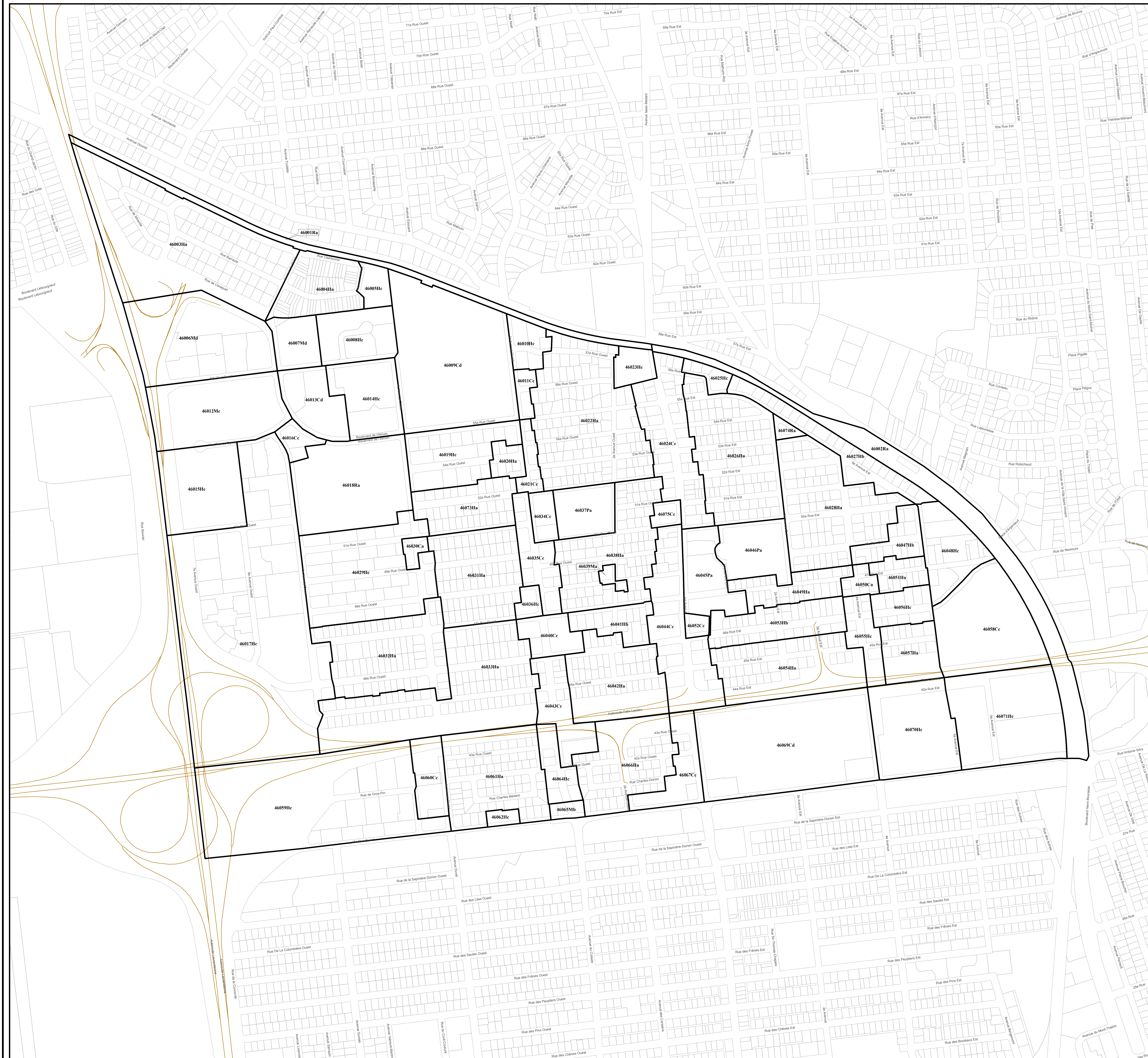
NUMÉRO DU RÉGLEMENT	SIGNATURE DU DIRECTEUR	DESIGNÉ PAR	EN VIGUEUR LE
R.C.A.V.Q. 4		M.M.	2010-01-05
R.C.A.V.Q. 15		M.M.	2012-04-05

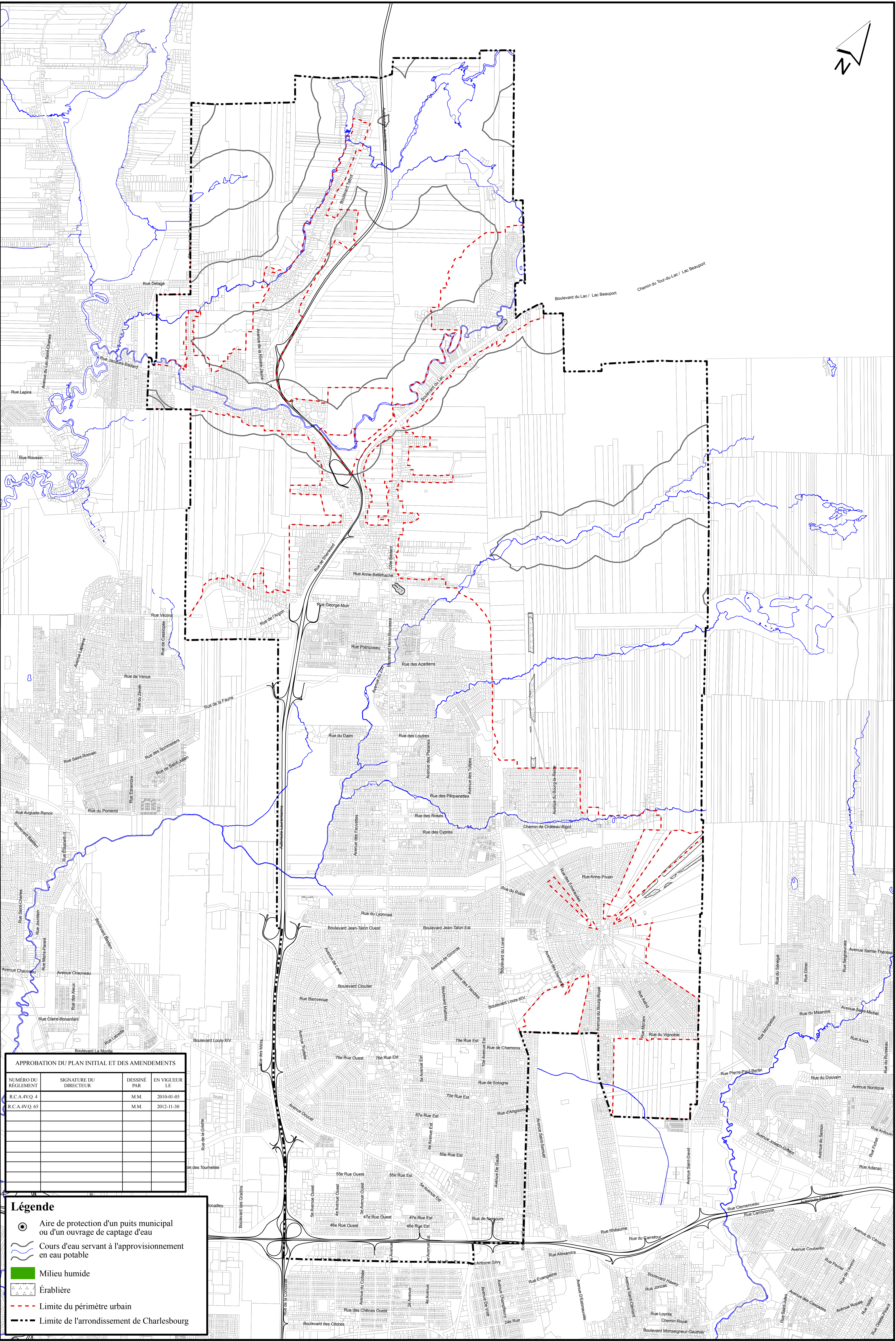

EN VIGUEUR LE : 2012-04-05

Ophélie Simons
Présidente
Arrondissement de Charlesbourg

Julien Lefrançois
Secrétaire et administrateur
Arrondissement de Charlesbourg

ÉCHELLE : 1:3 000 PLAN N° CA1Q46201





APPROBATION DU PLAN INITIAL ET DES AMENDEMENTS

NUMÉRO DU RÉGLEMENT	SIGNATURE DU DIRECTEUR	DESSINÉ PAR	EN VIGUEUR LE
R.C.A.4V.Q. 4		M.M.	2010-01-05
R.C.A.4V.Q. 65		M.M.	2012-11-30

- Légende**
- Aire de protection d'un puits municipal ou d'un ouvrage de captage d'eau
 - Cours d'eau servant à l'approvisionnement en eau potable
 - Milieu humide
 - Érablière
 - Limite du périmètre urbain
 - Limite de l'arrondissement de Charlesbourg

**RÈGLEMENT DE L'ARRONDISSEMENT DE CHARLESBOURG SUR L'URBANISME
ANNEXE I
CONTRAINTES ENVIRONNEMENTALES**

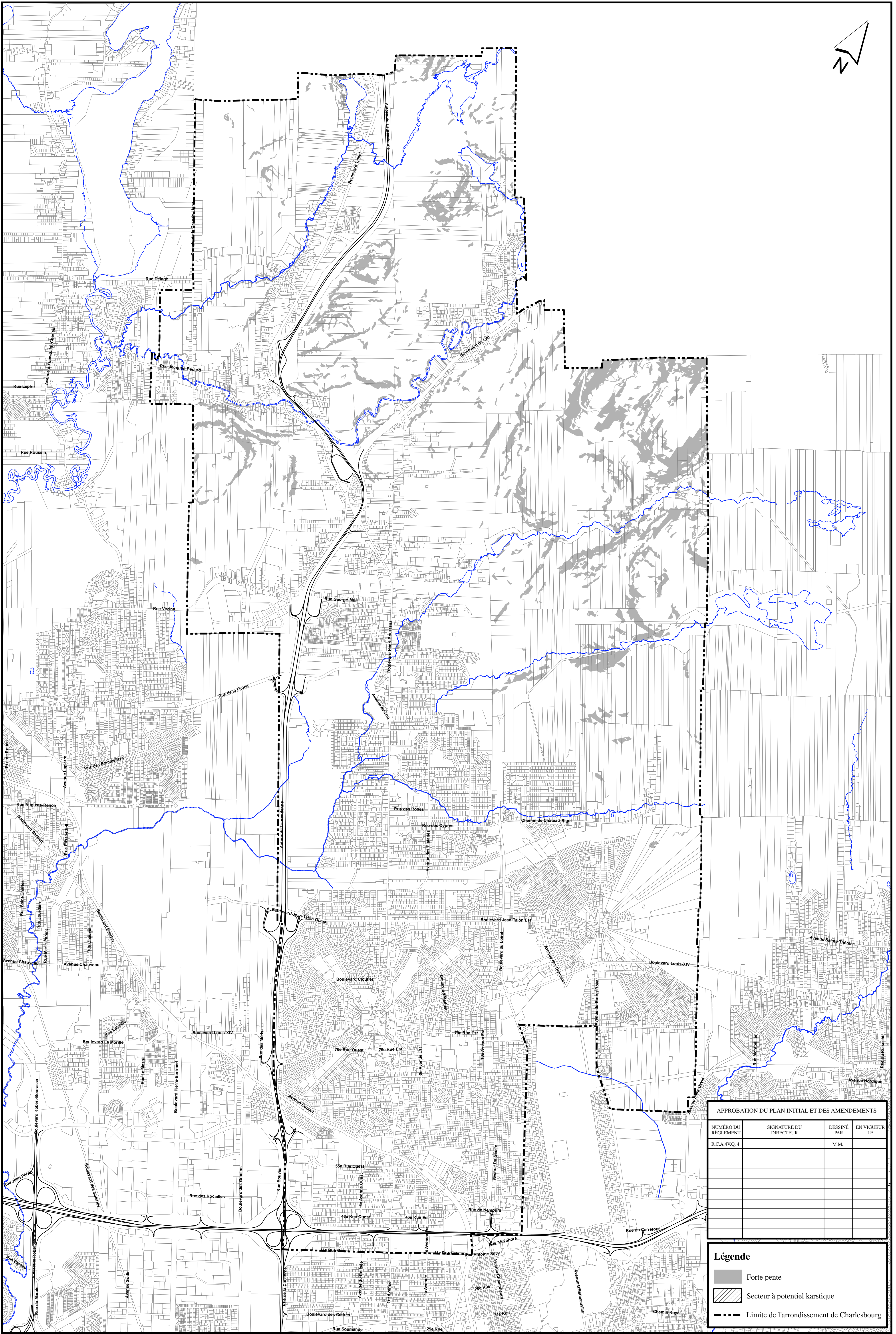

Date du plan : 2012-11-30

Préparé par : M.M.

No du plan : CA4CE01

Échelle : 1:20 000




Directeur
Service de l'aménagement du territoire



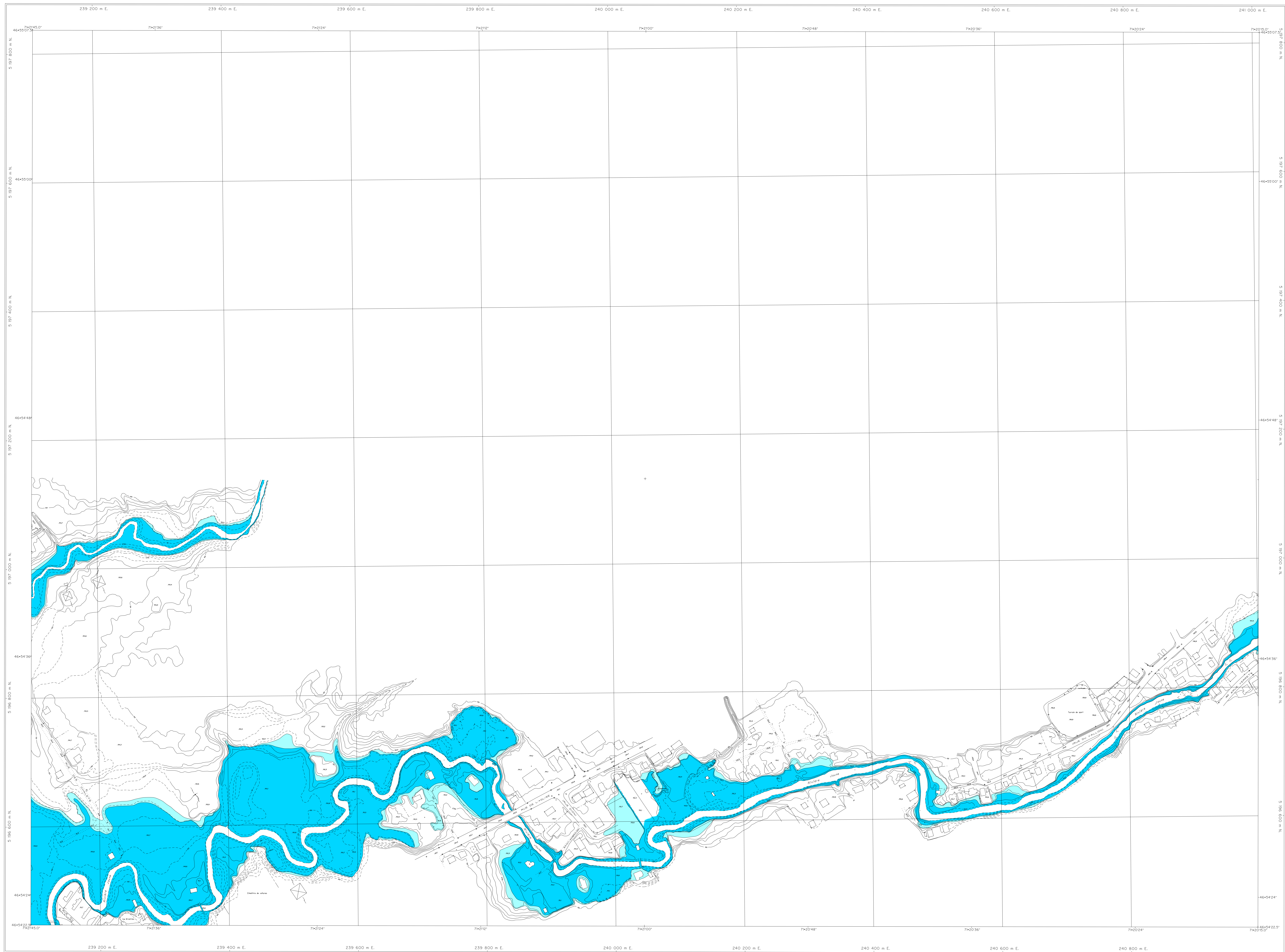
APPROBATION DU PLAN INITIAL ET DES AMENDEMENTS

NUMÉRO DU RÉGLEMENT	SIGNATURE DU DIRECTEUR	DESSINÉ PAR	EN VIGUEUR LE
R.C.A.4V.Q.4		M.M.	



Légende

-  Forte pente
-  Secteur à potentiel karstique
-  Limite de l'arrondissement de Charlesbourg

**RÈGLEMENT DE L'ARRONDISSEMENT DE CHARLESBOURG SUR L'URBANISME
ANNEXE I
CONTRAINTES NATURELLES**




APPROBATION DU PLAN INITIAL ET DES AMENDEMENTS			
NUMÉRO DU MANUSCRIT	EN VOIES	DATE	DESIGNÉ
R.C.A.P. 1	2008-03		
R.C.A.P. 2	2011-06-03		

Zone inondable de grand courant 
 Zone inondable de faible courant 

RÈGLEMENT DE L'ARRONDISSEMENT DE CHARLESBOURG SUR L'URBANISME
ANNEXE I
ZONES INONDABLES

FEUILLET 1306-2
RIVIÈRE JAUNE



Projection: Mercator Transverse Modifiée, fuseau 7
 Surface de référence: ellipsoïde de Clarke, 1866
 Réseau géodésique: réseau canadien
 Origine des altitudes: élévation moyenne de la mer
 Altitude datum: mean sea level

Modified Transverse Mercator Projection, zone 7
 Reference surface: Clarke ellipsoid, 1866
 Geodetic network: national network
 Origin of altitudes: mean sea level
 Altitude datum: mean sea level

Projet: 751-88
 Photographie aérienne: 1:5000, 1987
 Nomenclature géographique: Commission de toponymie

Project: 751-88
 Aerial photography: 1:5000, 1987
 Geographical nomenclature: Commission de toponymie

Note: Les toponymes entre parenthèses n'ont pas été approuvés par la Commission de toponymie en mars 1988.
 Note: As of March 1988, place names in brackets had not been approved by the Commission de toponymie.



APPROBATION DU PLAN INITIAL ET DES AMENDEMENTS			
NOM DU RÉGLEMENT	EN VIGUEUR LE	LIEN	REMARQUE
R.C.A.P.U. #			

Zone inondable de grand courant
 Zone inondable de faible courant

RÈGLEMENT DE L'ARRONDISSEMENT DE CHARLESBOURG SUR L'URBANISME

ANNEXE I

ZONES INONDABLES

FEUILLET 1307-2
RIVIÈRE JAUNE

