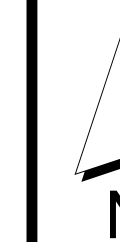


LÉGENDE

- Limite de zone
- ▨ Butte écran
- ▩ Mur écran
- ▧ Écran visuel
- ⋯ Zone tampon
- Autoroute
- Voie ferrée
- Cours d'eau, lacs ou étangs à débit régulier



APPROBATION DU PLAN INITIAL ET DES AMENDEMENTS

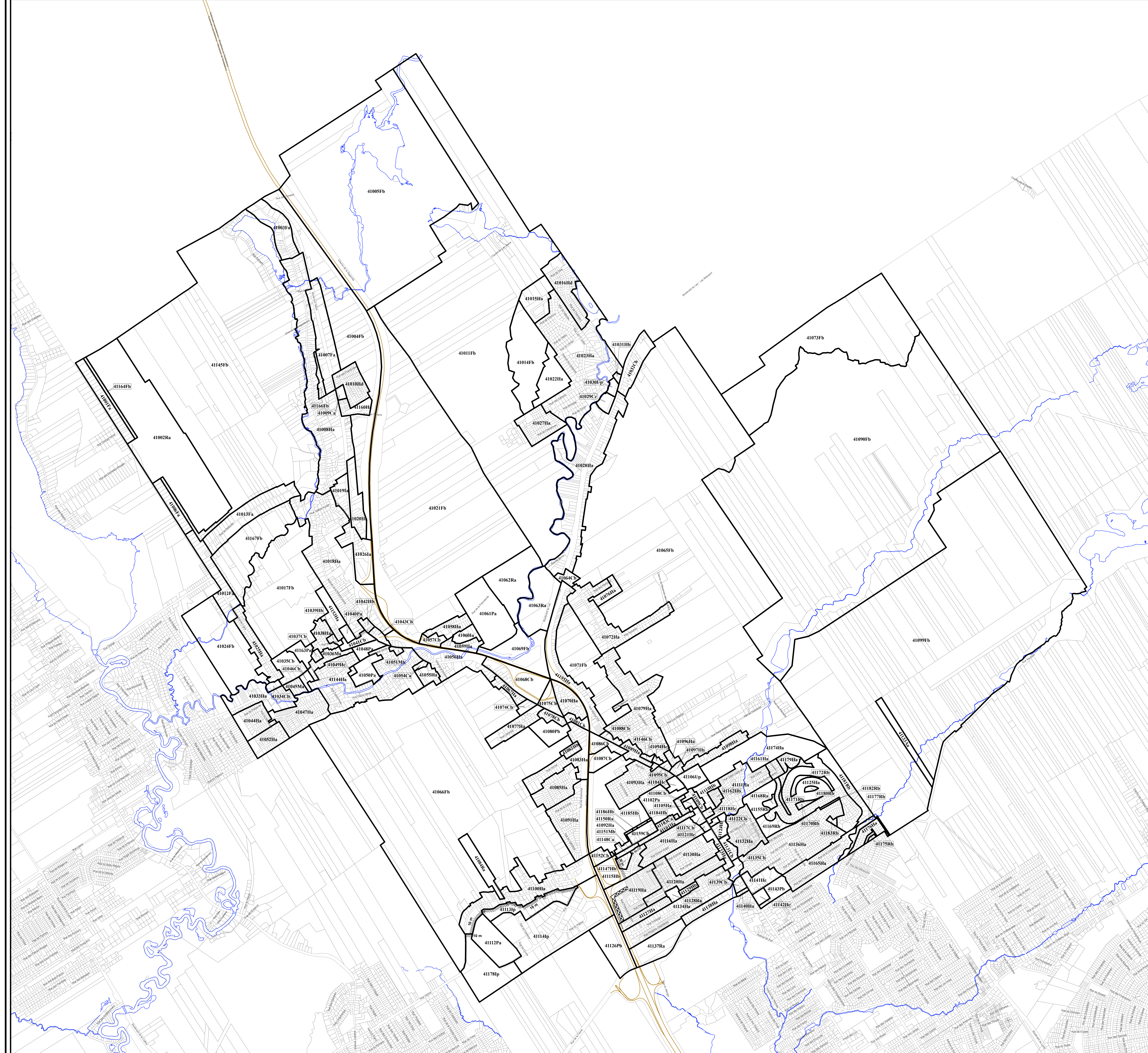
| NUMÉRO DU RÉGLEMENT | SIGNATURE DU DIRECTEUR | DESINÉ PAR | EN VIGUEUR LE |
|---------------------|------------------------|------------|---------------|
| R.C.A.VQ.4 | | M.M. | 2010-01-05 |
| R.C.A.VQ.7 | | M.M. | 2010-04-24 |
| R.C.A.VQ.8 | | M.M. | 2010-09-01 |
| R.C.A.VQ.18 | | M.M. | 2011-02-01 |
| R.C.A.VQ.51 | | M.M. | 2012-04-26 |
| R.C.A.VQ.59 | | M.M. | 2012-09-04 |
| R.C.A.VQ.61 | | M.M. | 2012-11-30 |
| R.C.A.VQ.76 | | M.M. | 2012-12-18 |
| R.C.A.VQ.87 | | M.M. | 2013-06-27 |
| R.C.A.VQ.73 | | M.M. | 2013-07-10 |
| R.C.A.VQ.83 | | M.M. | 2013-07-10 |
| R.C.A.VQ.96 | | M.M. | 2013-07-10 |

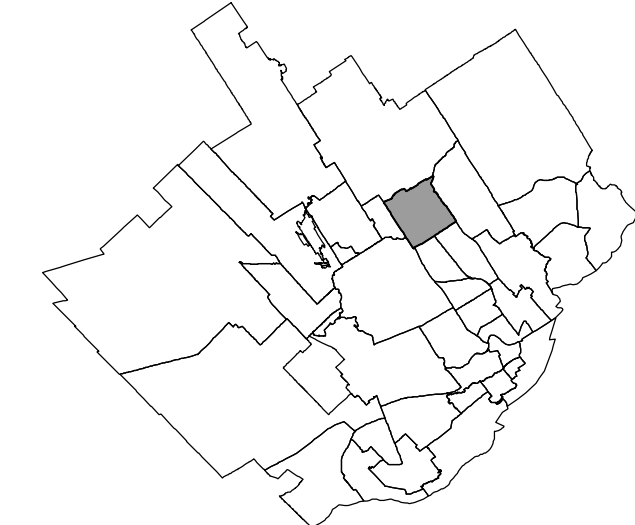
EN VIGUEUR LE : 2013-07-10

Olivier Siméon
Président
Arrondissement de Charlesbourg

Alain Lévesque
Secrétaire d'arrondissement
Arrondissement de Charlesbourg

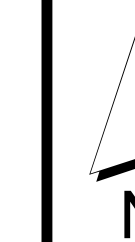
ÉCHELLE 1:10 000 PLAN N° CA4Q41201





LÉGENDE

- Limite de zone
- ▬ Butte écran
- ▬ Mur écran
- ▬ Écran visuel
- ▬ Zone tampon
- Autoroute
- Voie ferrée
- Cours d'eau, lacs ou étangs à débit régulier



APPROBATION DU PLAN INITIAL ET DES AMENDEMENTS

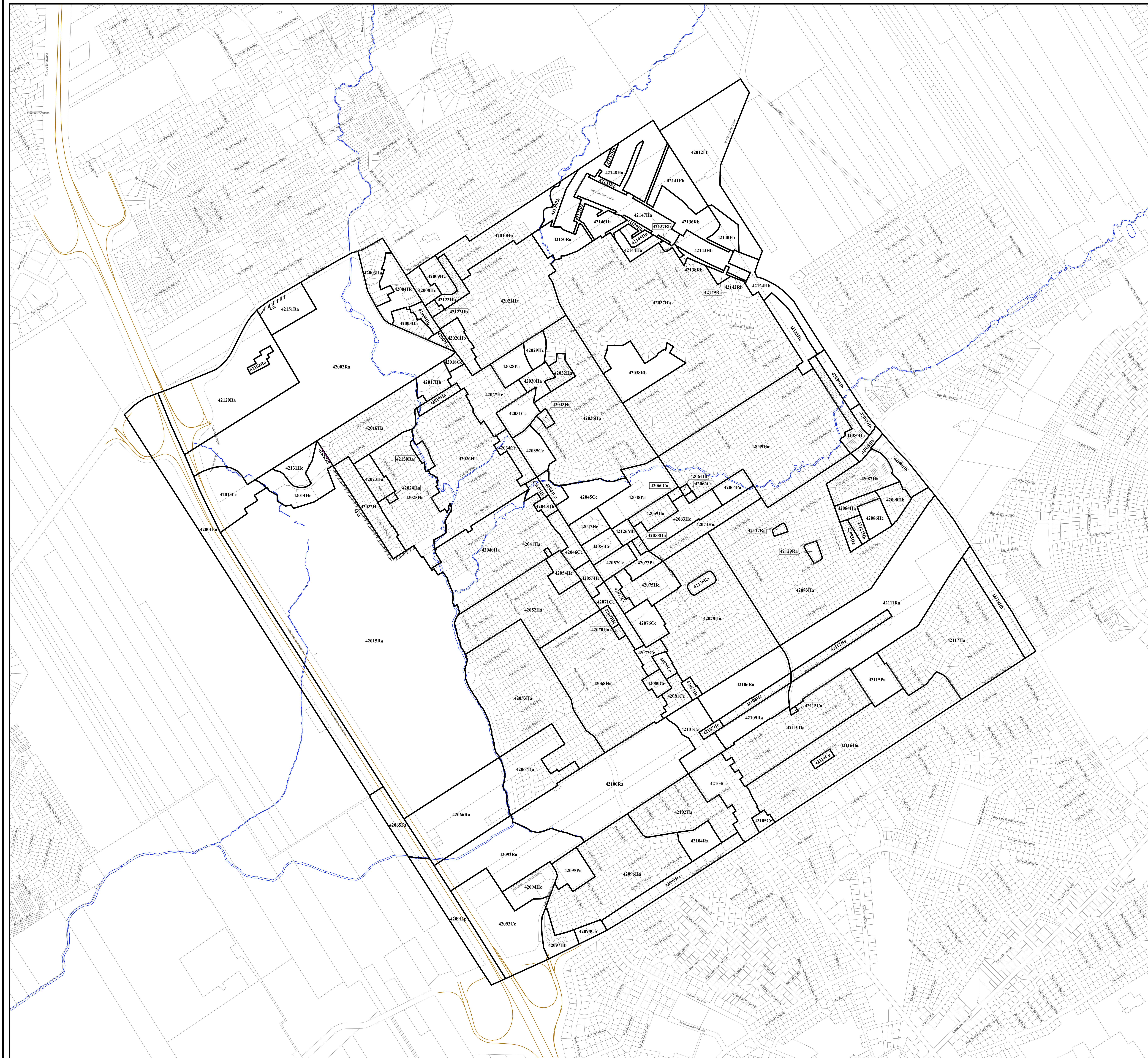
| NUMÉRO DU RÈGLEMENT | SIGNATURE DU DIRECTEUR | DESIGNÉ PAR | EN VIGUEUR LE |
|---------------------|------------------------|-------------|---------------|
| R.C.A.-AVQ-4 | | M.M. | 2010-01-05 |
| R.C.A.-AVQ-8 | | M.M. | 2010-06-16 |
| R.C.A.-AVQ-17 | | M.M. | 2010-08-24 |
| R.C.A.-AVQ-9 | | M.M. | 2010-09-01 |
| R.C.A.-AVQ-14 | | M.M. | 2011-05-02 |
| R.C.A.-AVQ-17 | | M.M. | 2011-09-01 |

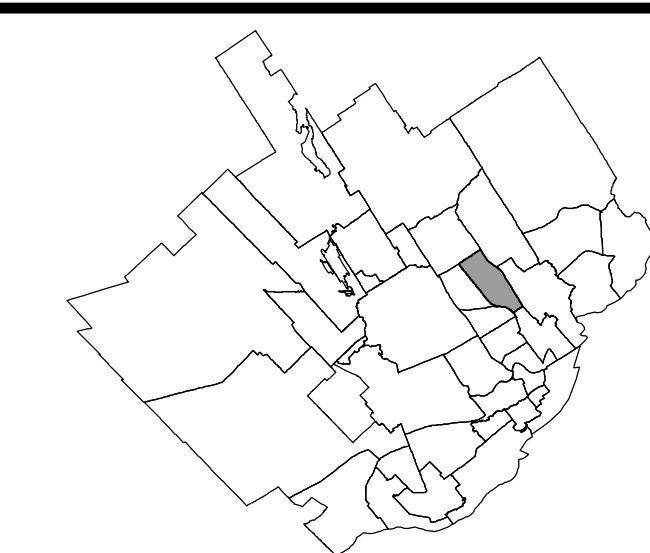
EN VIGUEUR LE : 2011-09-01

Olivier Siméon
Président
Arrondissement de Charlebourg

Sylvie Dubé
Secrétaire et administratrice
Arrondissement de Charlebourg

ÉCHELLE : 1:5 001 PLAN N° CA1042Z01





LÉGENDE

- Limite de zone
- ▬▬▬ Butte écran
- ▬▬▬ Mur écran
- ▬▬▬ Écran visuel
- ▬▬▬ Zone tampon
- Autoroute
- Voie ferrée
- Cours d'eau, lacs ou étangs à débit régulier



APPROBATION DU PLAN INITIAL ET DES AMENDEMENTS

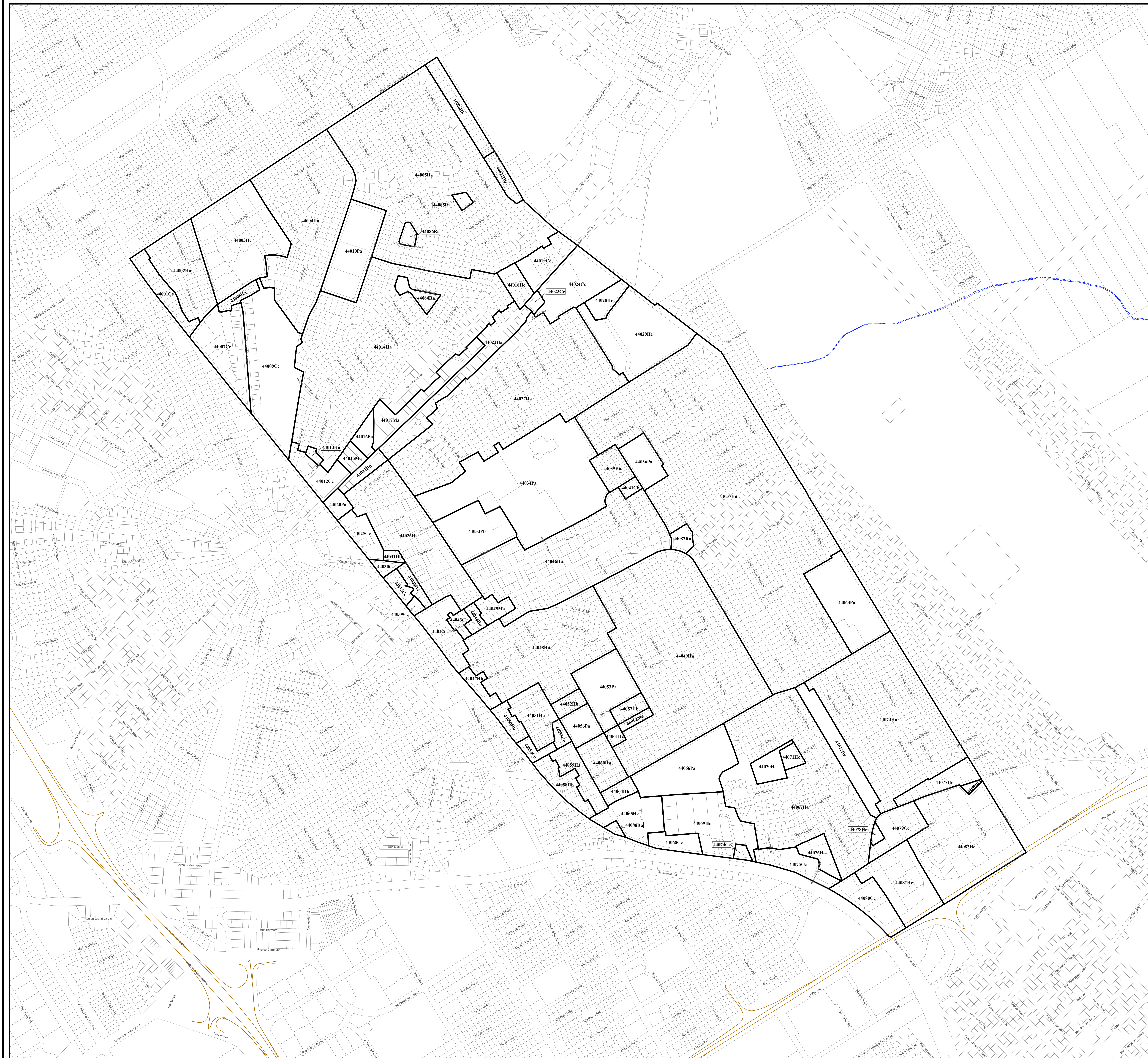
| NUMÉRO DU RÈGLEMENT | SIGNATURE DU DIRECTEUR | DESSINÉ PAR | EN VIGUEUR LE |
|---------------------|------------------------|-------------|---------------|
| R.C.A.410.4 | | M.M. | 2010-01-05 |

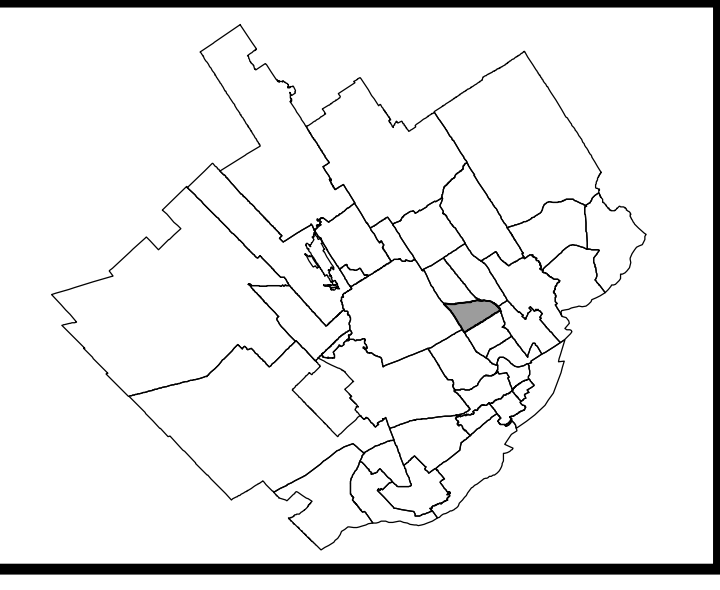
EN VIGUEUR LE : 2010-01-05

Olivier Siméon
Président
Arrondissement de Charlebourg

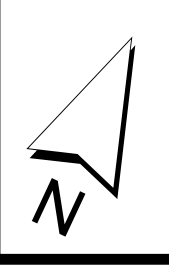
Sylvie Dolbec
Secrétaire et administratrice
Arrondissement de Charlebourg

ÉCHELLE : 1:4 500 PLAN N° CA1044201





- LÉGENDE**
- Limite de zone
 - ▬ Butte écran
 - ▬ Mur écran
 - ▬ Écran visuel
 - ▬ Zone tampon
 - Autoroute
 - Voie ferrée
 - Cours d'eau, lacs ou étangs à débit régulier



APPROBATION DU PLAN INITIAL ET DES AMENDEMENTS

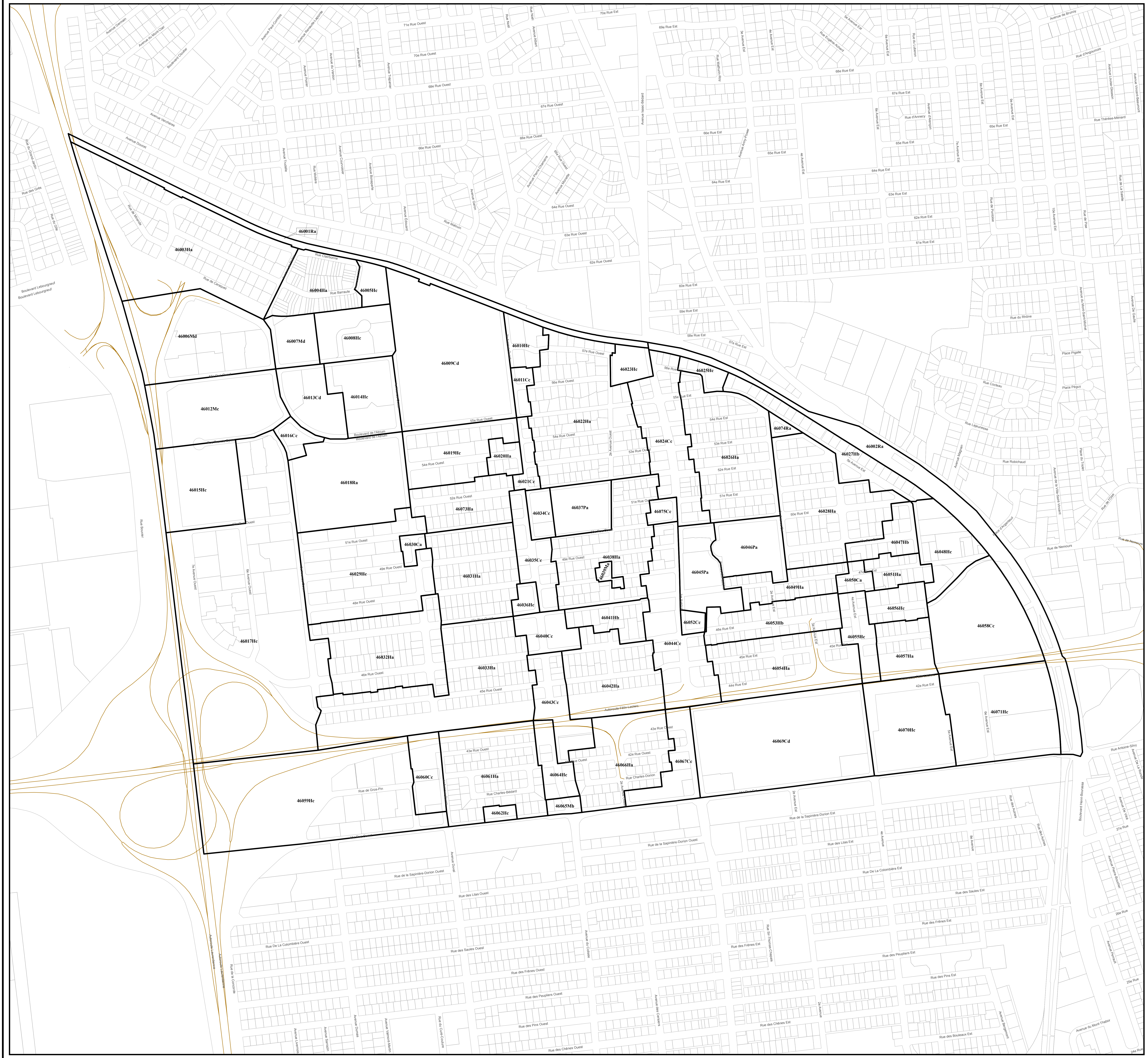
| NUMÉRO DU RÉGLEMENT | SIGNATURE DU DIRECTEUR | DESIGNÉ PAR | EN VIGUEUR LE |
|---------------------|------------------------|-------------|---------------|
| R.C.A.VO.4 | | LE | 2010-01-01 |
| R.C.A.VO.5 | | M.M. | 2012-04-05 |
| R.C.A.VO.9 | | M.M. | 2013-12-16 |

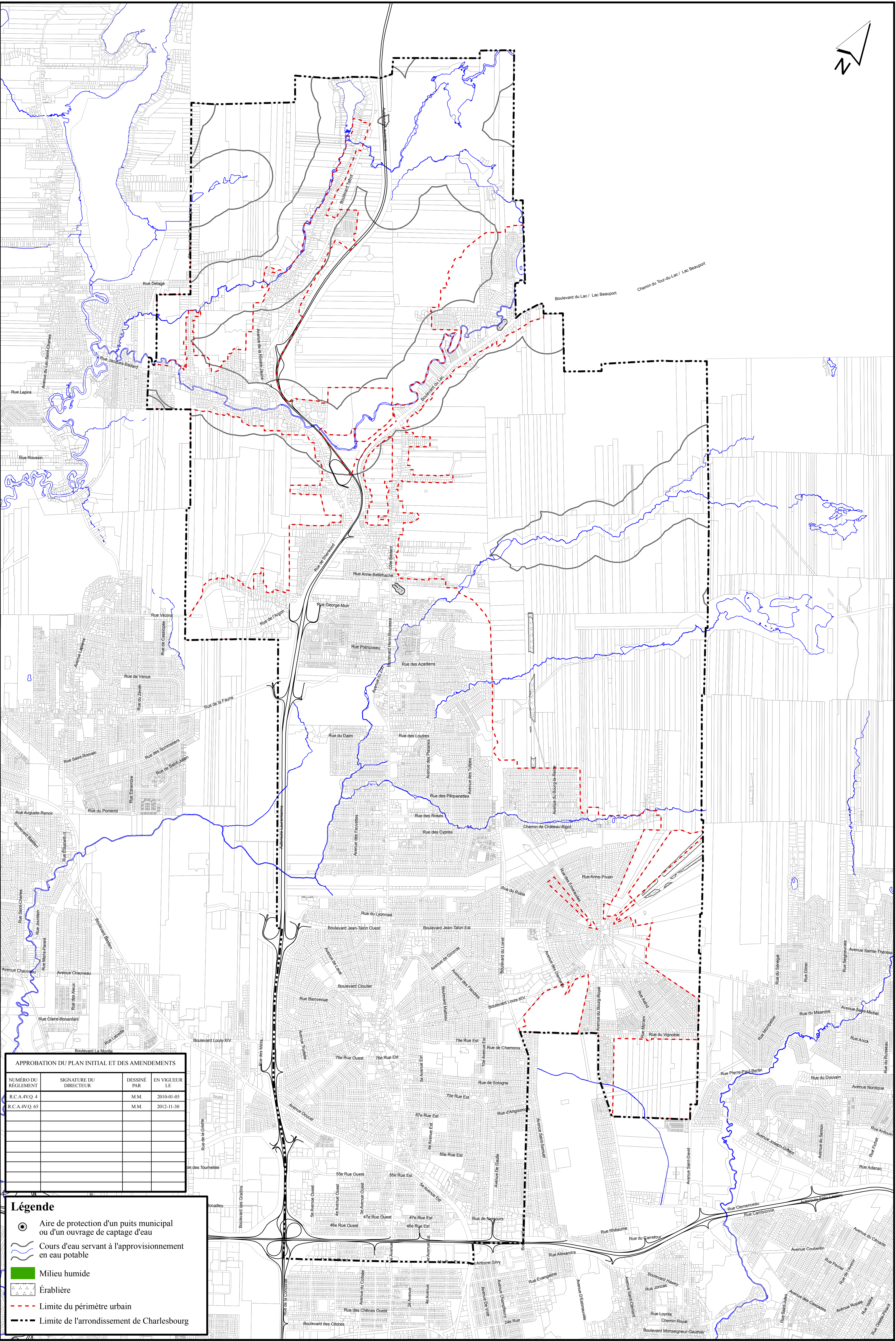

EN VIGUEUR LE : 2013-12-16

Vicem-Directeur
Président
Arrondissement de Charlesbourg

Sylvie Dolbec
Secrétaire et administratrice générale
Arrondissement de Charlesbourg

ÉCHELLE : 1:3 000 PLAN N° : CA1Q46201





| APPROBATION DU PLAN INITIAL ET DES AMENDEMENTS | | | |
|--|------------------------|-------------|---------------|
| NUMÉRO DU RÉGLEMENT | SIGNATURE DU DIRECTEUR | DESSINÉ PAR | EN VIGUEUR LE |
| R.C.A.4V.Q. 4 | | M.M. | 2010-01-05 |
| R.C.A.4V.Q. 65 | | M.M. | 2012-11-30 |
| | | | |
| | | | |
| | | | |
| | | | |
| | | | |
| | | | |
| | | | |
| | | | |

- Légende**
- Aire de protection d'un puits municipal ou d'un ouvrage de captage d'eau
 - Cours d'eau servant à l'approvisionnement en eau potable
 - Milieu humide
 - Érablière
 - Limite du périmètre urbain
 - Limite de l'arrondissement de Charlesbourg

**RÈGLEMENT DE L'ARRONDISSEMENT DE CHARLESBOURG SUR L'URBANISME
ANNEXE I
CONTRAINTES ENVIRONNEMENTALES**

Date du plan : 2012-11-30
No du plan : CA4CE01

Préparé par : M.M.
Échelle : 1:20 000

Directeur
Service de l'aménagement du territoire



SERVICE DE L'AMÉNAGEMENT DU TERRITOIRE
DIVISION DE L'URBANISME



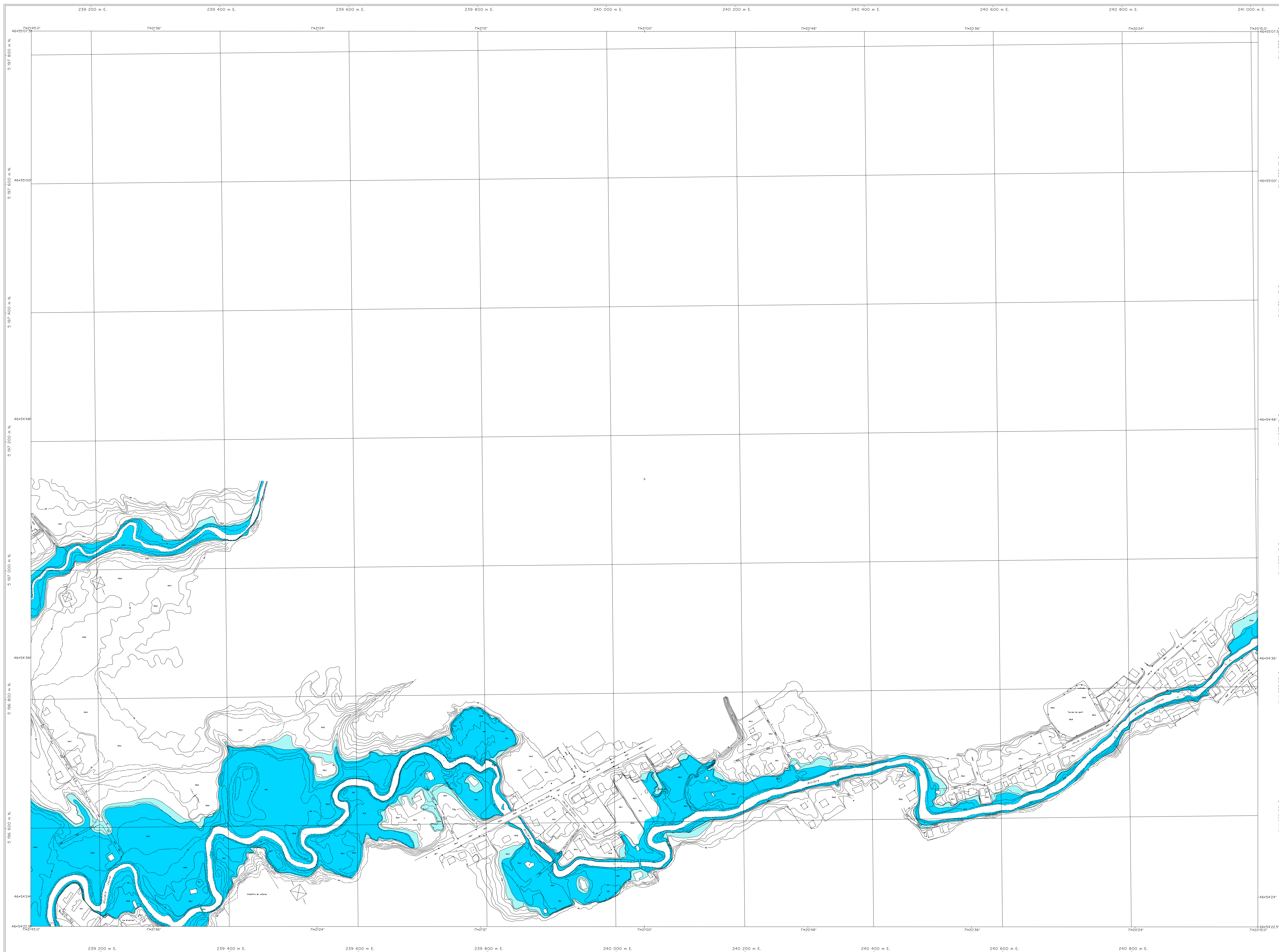
APPROBATION DU PLAN INITIAL ET DES AMENDEMENTS

| NUMÉRO DU RÉGLEMENT | SIGNATURE DU DIRECTEUR | DESSINÉ PAR | EN VIGUEUR LE |
|---------------------|------------------------|-------------|---------------|
| R.C.A.4V.Q.4 | | M.M. | 2010-01-05 |
| R.C.A.4V.Q.102 | | M.M. | 2013-12-16 |
| | | | |
| | | | |

Légende


| | |
|--|--|
| | Forte pente |
| | Secteur à potentiel karstique |
| | Limite de l'arrondissement de Charlesbourg |

**RÈGLEMENT DE L'ARRONDISSEMENT DE CHARLESBOURG SUR L'URBANISME
ANNEXE I
CONTRAINTES NATURELLES**



| APPROBATION DU PLAN INITIAL ET DES AMÉNAGEMENTS | | | |
|---|-------------------|--------------|------|
| NUMÉRO DE RÉGLEMENT | EN VIGUEUR DEPUIS | DENOMINATION | DATE |
| R.C.A.V.O. 4 | 2004-04-09 | | |
| R.C.A.V.O. 31 | 2011-09-07 | | |
| R.C.A.V.O. 32 | 2013-02-06 | | |
| | | | |
| | | | |
| | | | |
| | | | |

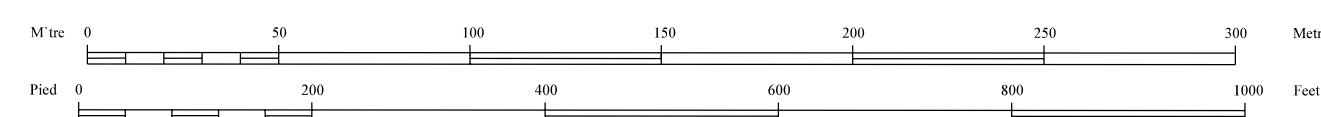
Zone inondable de grand courant
 Zone inondable de faible courant



FEUILLET 1306-2
 RIVIÈRE JAUNE



RÈGLEMENT DE L'ARRONDISSEMENT DE CHARLESBOURG SUR L'URBANISME
 ANNEXE I
 ZONES INONDABLES

Échelle : 1 / 2 000






| APPROBATION DU PLAN INITIAL ET DES AMENDEMENTS | | | |
|---|------------------|----------------|------|
| NUMÉRO D'APPROBATION | EN VIGUEUR LE | ÉLABORÉ PAR | DATE |
| | | | |
| | | | |
| | | | |
| | | | |
| | | | |
| | | | |
| | | | |

Zone inondable de grand courant 
Zone inondable de faible courant 

FEUILLET 1307-2
RIVIÈRE JAUNE



RÈGLEMENT DE L'ARRONDISSEMENT DE CHARLESBOURG SUR L'URBANISME

ANNEXE I

ZONES INONDABLES

