

LÉGENDE

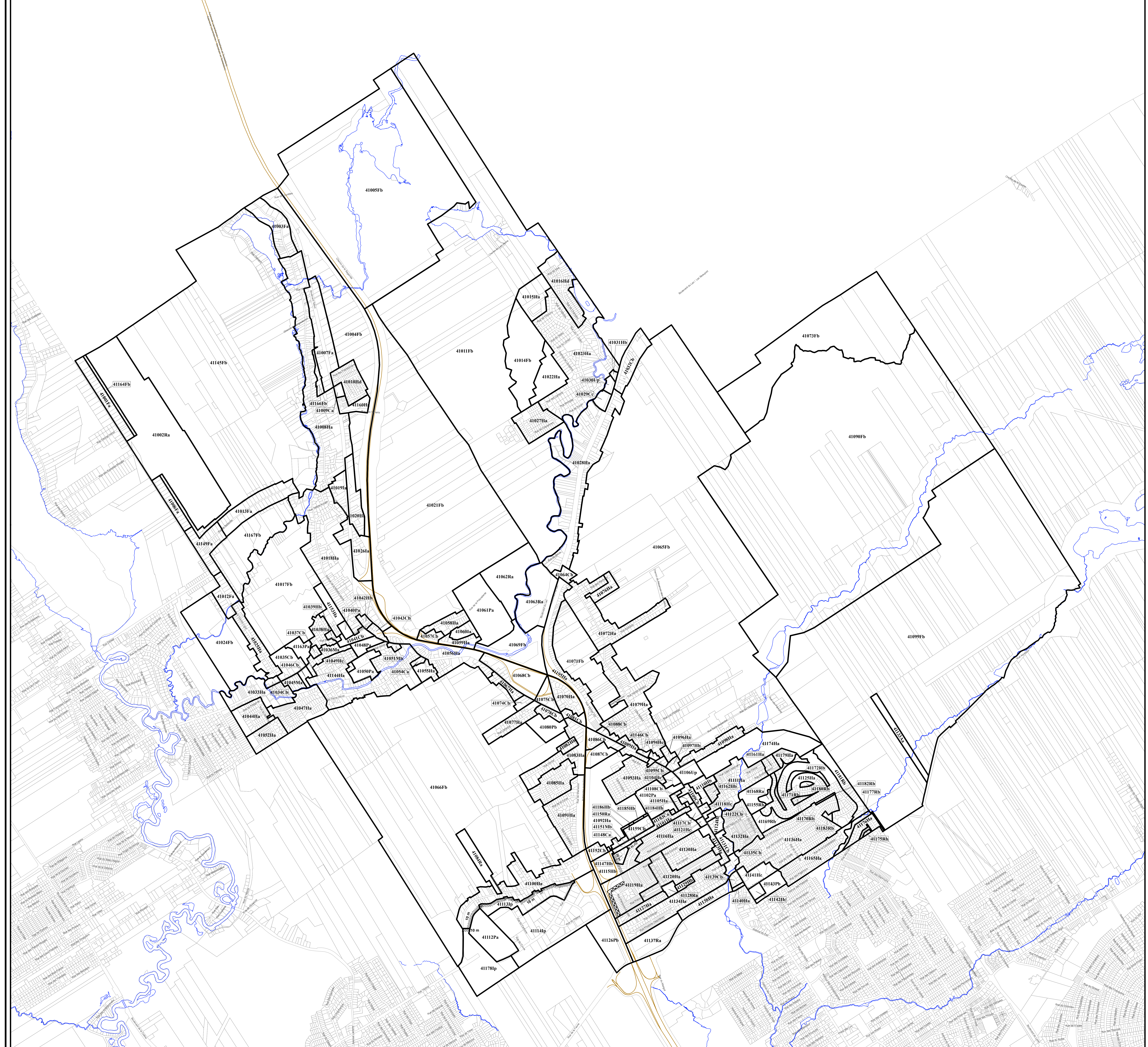
- Limite de zone
- ▨ Butte écran
- ▩ Mur écran
- ▧ Écran visuel
- ⋯ Zone tampon
- Autoroute
- Voie ferrée
- Cours d'eau, lacs ou étangs à débit régulier

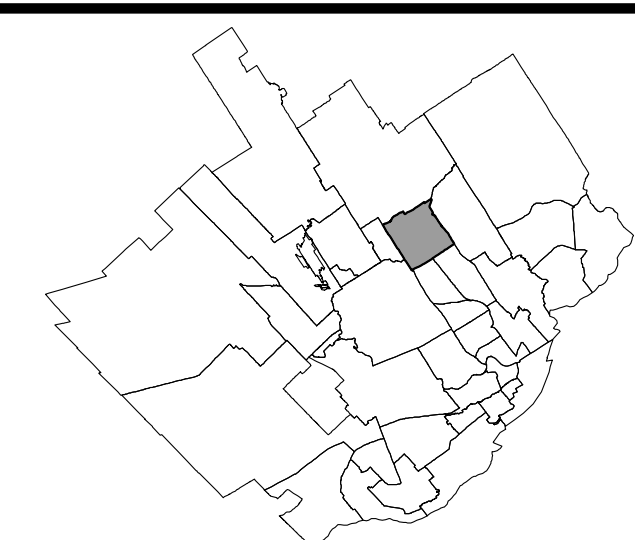


LISTE DES AMENDEMENTS

NUMÉRO DE RÉGLEMENT	DESSINÉ PAR	EN VIGUEUR LE
R.C.A.VQ.4	MM	2010-01-05
R.C.A.VQ.17	MM	2010-06-24
R.C.A.VQ.9	MM	2010-09-01
R.C.A.VQ.18	MM	2011-02-01
R.C.A.VQ.54	MM	2012-04-26
R.C.A.VQ.59	MM	2012-09-04
R.C.A.VQ.63	MM	2012-11-30
R.C.A.VQ.70	MM	2012-12-18
R.C.A.VQ.87	MM	2013-06-27
R.C.A.VQ.73	MM	2013-07-10
R.C.A.VQ.83	MM	2013-07-10
R.C.A.VQ.90	MM	2013-07-10
R.C.A.VQ.109	MM	2014-12-10

EN VIGUEUR LE : 2014-12-10





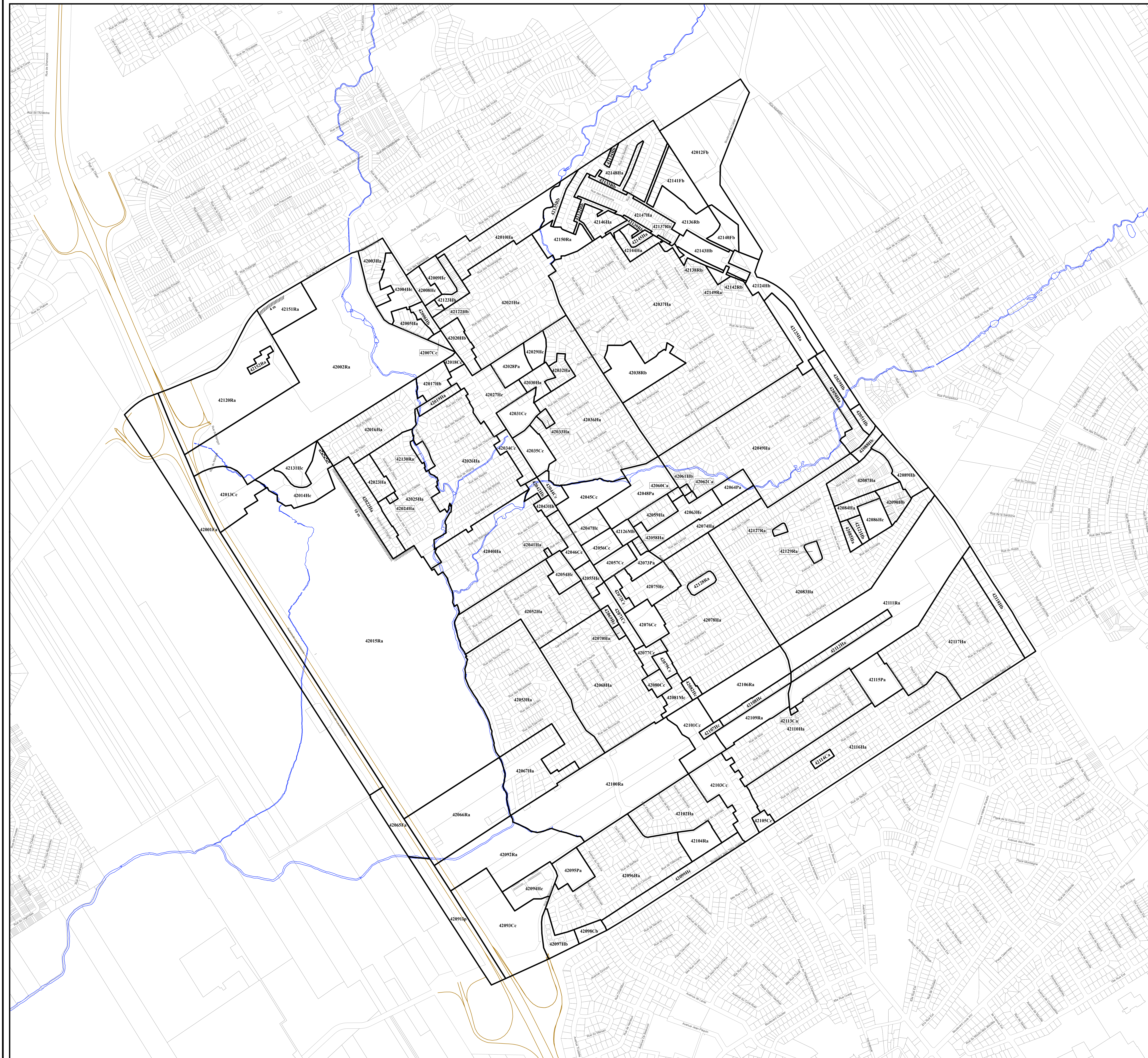
LÉGENDE

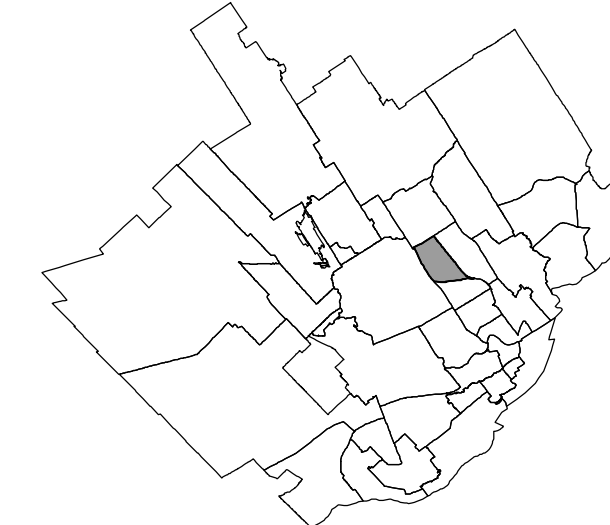
- Limite de zone
- ▨ Butte écran
- ▧ Mur écran
- ▩ Écran visuel
- ⋯ Zone tampon
- Autoroute
- Voie ferrée
- Cours d'eau, lacs ou étangs à débit régulier



LISTE DES AMENDEMENTS

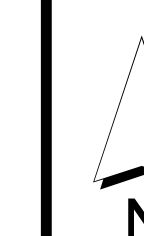
NUMÉRO DU RÉGLEMENT	DESSINÉ PAR	EN VIGUEUR LE
R.C.A.4VQ.4	M.M.	2010-01-05
R.C.A.4VQ.8	M.M.	2010-06-16
R.C.A.4VQ.17	M.M.	2010-09-24
R.C.A.4VQ.9	M.M.	2010-09-01
R.C.A.4VQ.34	M.M.	2011-05-02
R.C.A.4VQ.37	M.M.	2011-09-01
R.C.A.4VQ.113	M.M.	2015-04-17





LÉGENDE

- Limite de zone
- ▬▬▬▬ Butte écran
- ▬▬▬▬ Mur écran
- ▬▬▬▬ Écran visuel
- ▬▬▬▬ Zone tampon
- Autoroute
- Voie ferrée
- Cours d'eau, lacs ou étangs à débit régulier



APPROBATION DU PLAN INITIAL ET DES AMENDEMENTS

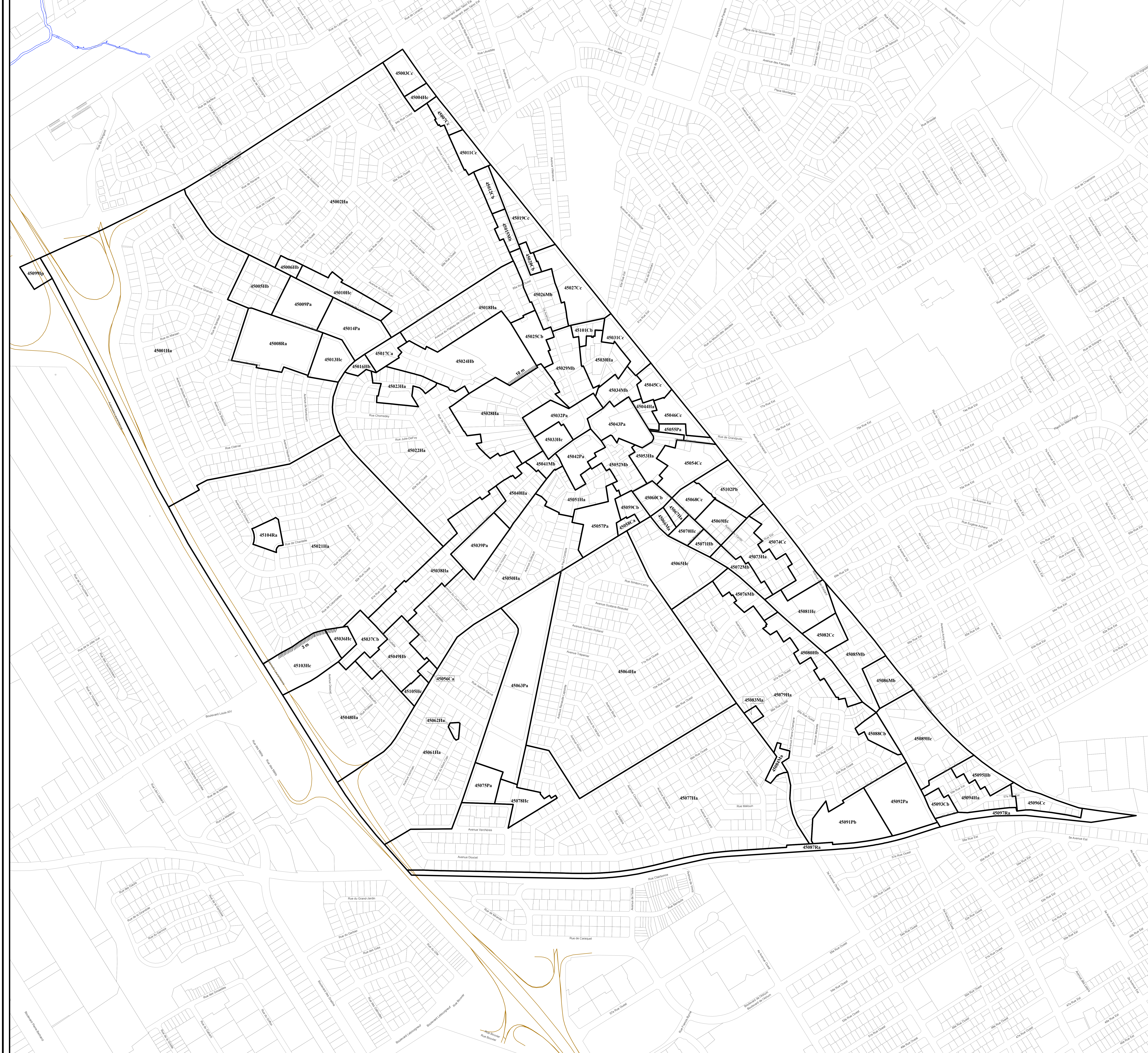
NUMÉRO DU RÈGLEMENT	SIGNATURE DU DIRECTEUR	DESINÉ PAR	EN VIGUEUR LE
R.C.A.450-4		M.M.	2010-01-06
R.C.A.450-74		M.M.	2013-03-22

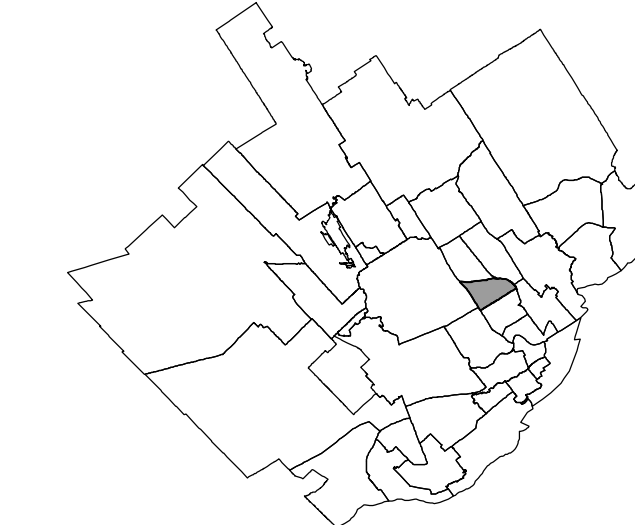
EN VIGUEUR LE : 2013-03-22

Océane Simonsen
Présidente
Arrondissement de Charlebourg

Adrien Lafontaine
Secrétaire et administrateur
Arrondissement de Charlebourg

ÉCHELLE : 1:3 500 PLAN N° CA1045201





LEGENDE

- Limite de zone
- ▬▬▬ Butte écran
- ▬▬▬ Mur écran
- ▬▬▬ Écran visuel
- ▬▬▬ Zone tampon
- Autoroute
- Voie ferrée
- Cours d'eau, lacs ou étangs à débit régulier



APPROBATION DU PLAN INITIAL ET DES AMENDEMENTS

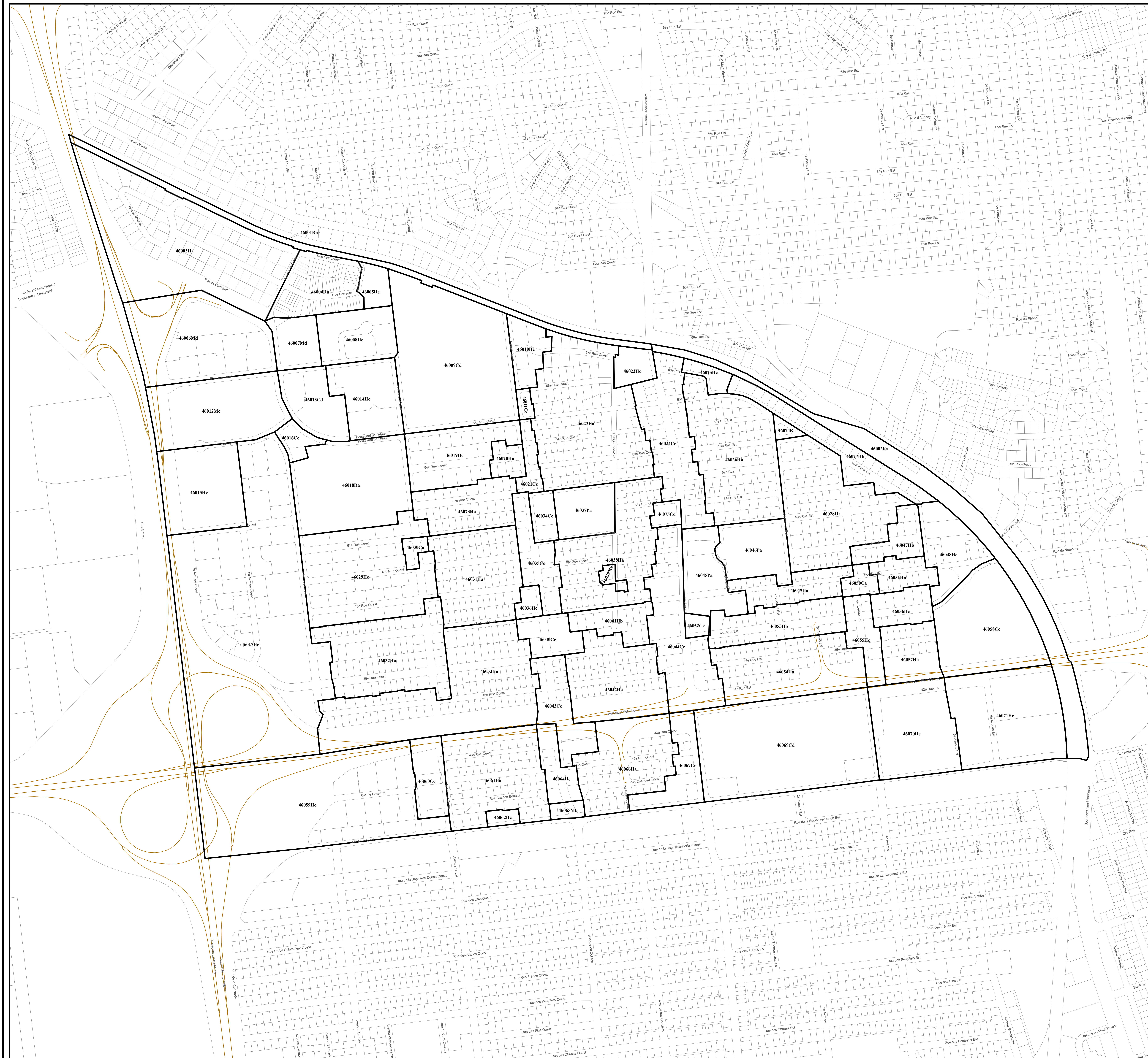
NUMÉRO DE RÈGLEMENT	SIGNATURE DU DIRECTEUR	DESIGNÉ PAR	EN VIGUEUR LE
R.C.A.4VQ.4		M.M.	2010-01-06
R.C.A.4VQ.55		M.M.	2012-04-05
R.C.A.4VQ.91		M.M.	2013-12-16
R.C.A.4VQ.101		M.M.	2014-02-03

EN VIGUEUR LE : 2014-02-03

Vicem-Directeur
Président
Arrondissement de Charlesbourg

Sylvie Dolbec
Secrétaire et administratrice
Arrondissement de Charlesbourg

ÉCHELLE : 1:3 000 PLAN N° CA1Q46201





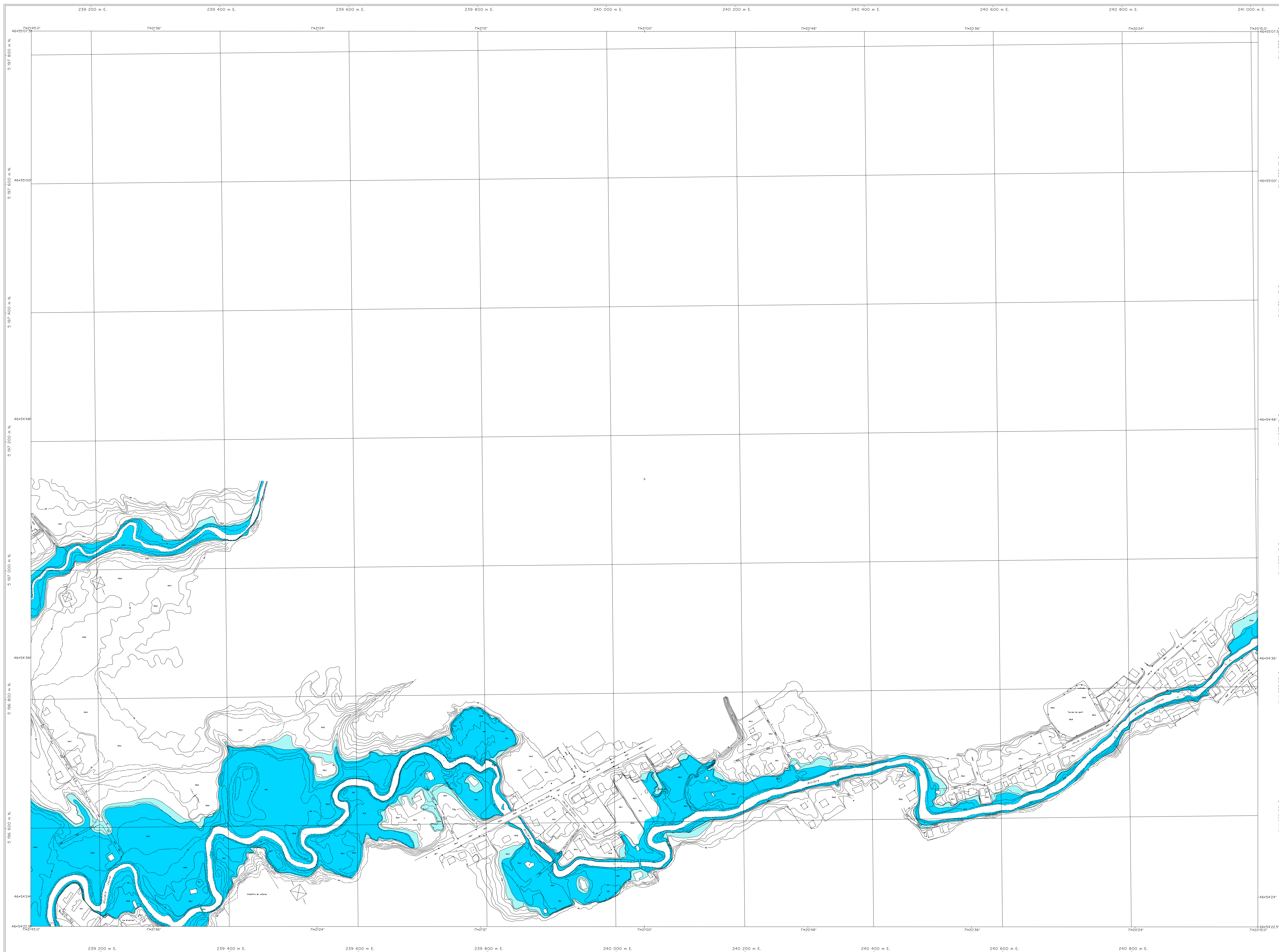
APPROBATION DU PLAN INITIAL ET DES AMENDEMENTS

NUMÉRO DU RÉGLEMENT	SIGNATURE DU DIRECTEUR	DESSINÉ PAR	EN VIGUEUR LE
R.C.A.4V.Q.4		M.M.	2010-01-05
R.C.A.4V.Q.102		M.M.	2013-12-16

Légende


- Forte pente
- Secteur à potentiel karstique
- Limite de l'arrondissement de Charlesbourg

**RÈGLEMENT DE L'ARRONDISSEMENT DE CHARLESBOURG SUR L'URBANISME
ANNEXE I
CONTRAINTES NATURELLES**



APPROBATION DU PLAN INITIAL ET DES AMÉNAGEMENTS			
NUMÉRO DE RÉGLEMENT	EN VIGUEUR DEPUIS	DENOMINATION	DATE
R.C.A.V.O. 4	2004-04-09		
R.C.A.V.O. 31	2011-06-07		
R.C.A.V.O. 32	2013-02-06		

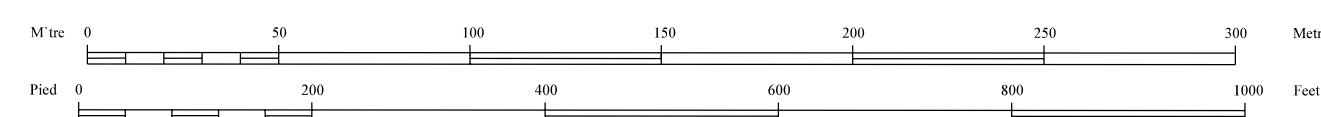
Zone inondable de grand courant
 Zone inondable de faible courant



FEUILLET 1306-2
 RIVIÈRE JAUNE

RÈGLEMENT DE L'ARRONDISSEMENT DE CHARLESBOURG SUR L'URBANISME
 ANNEXE I
 ZONES INONDABLES

Échelle : 1 / 2 000





APPROBATION DU PLAN INITIAL ET DES AMENDEMENTS			
NUMÉRO DE RÉGLEMENT	EN VIGUEUR LE	ISSUANCE	DATE
R.C.A.P.Q. #			

Zone inondable de grand courant
 Zone inondable de faible courant

RÈGLEMENT DE L'ARRONDISSEMENT DE CHARLESBOURG SUR L'URBANISME ANNEXE I ZONES INONDABLES

FEUILLET 1307-2
 RIVIÈRE JAUNE

