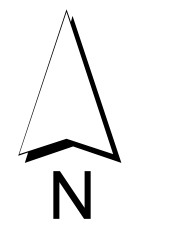


LÉGENDE

- Limite de zone
- ▨ Butte écran
- ▩ Mur écran
- ▨ Écran visuel
- ⋯ Zone tampon
- Autoroute
- Voie ferrée
- Cours d'eau, lacs ou étangs à débit régulier

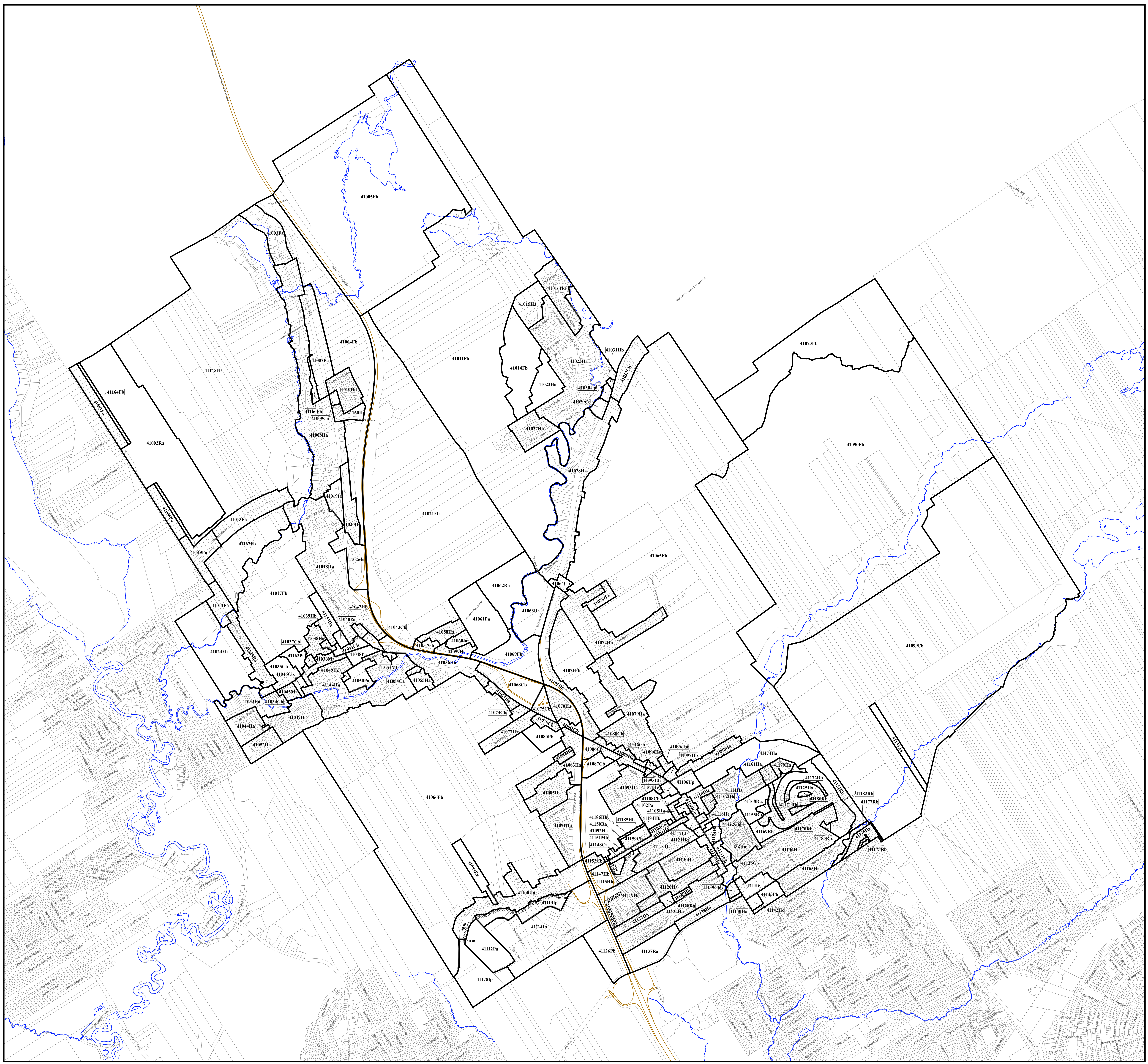


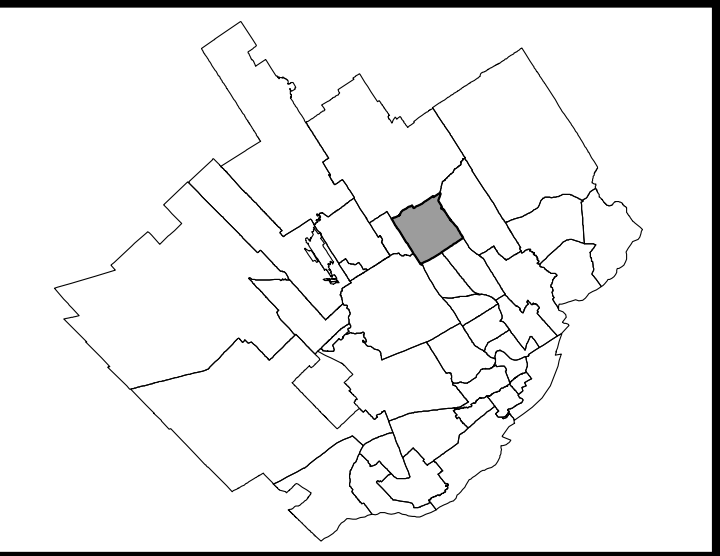
LISTE DES AMENDMENTS

NUMÉRO DU RÈGLEMENT	DESSINÉ PAR	EN VIGUEUR LE
R.C.A.VQ.4	M.M.	2010-01-05
R.C.A.VQ.17	M.M.	2010-04-24
R.C.A.VQ.9	M.M.	2010-09-01
R.C.A.VQ.18	M.M.	2011-02-01
R.C.A.VQ.34	M.M.	2012-04-26
R.C.A.VQ.59	M.M.	2012-09-04
R.C.A.VQ.63	M.M.	2012-11-30
R.C.A.VQ.70	M.M.	2012-12-18
R.C.A.VQ.87	M.M.	2013-06-27
R.C.A.VQ.73	M.M.	2013-07-10
R.C.A.VQ.83	M.M.	2013-07-10
R.C.A.VQ.90	M.M.	2013-07-10
R.C.A.VQ.109	M.M.	2014-12-10
R.C.A.VQ.124	M.M.	2016-07-06

EN VIGUEUR LE : 2016-07-06

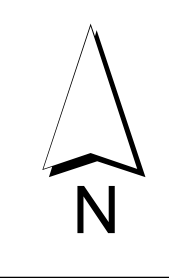
ÉCHELLE : 1:10 000 PLAN N° CA4Q41201





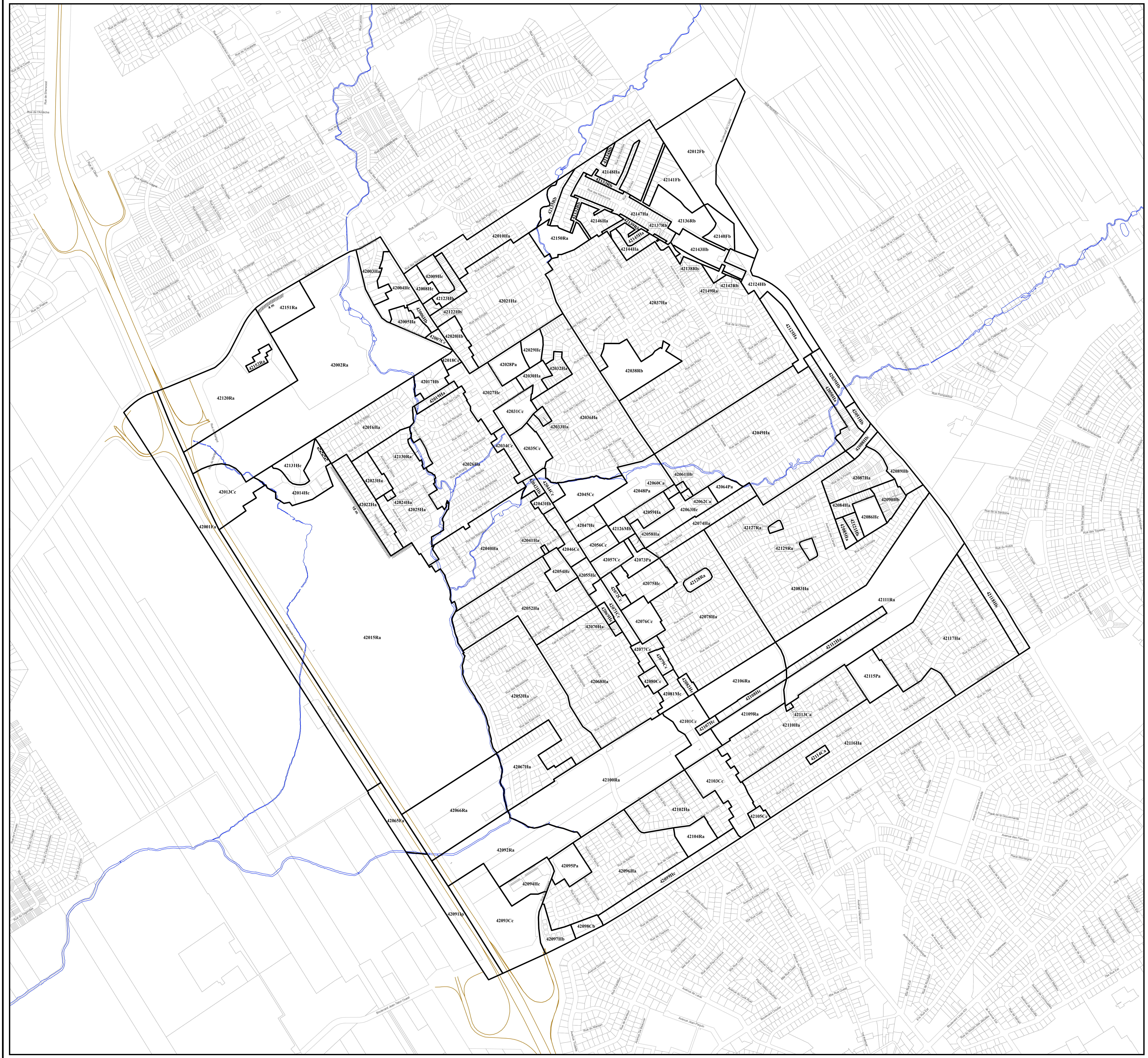
LÉGENDE

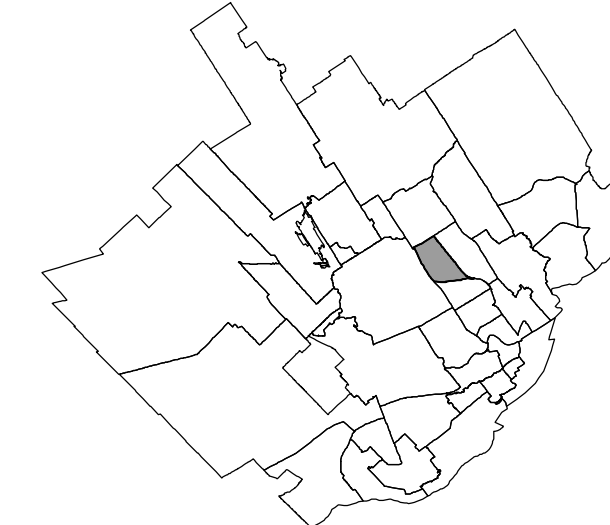
- Limite de zone
- ▬▬▬ Butte écran
- ▬▬▬ Mur écran
- ▬▬▬ Écran visuel
- ⋯⋯⋯ Zone tampon
- Autoroute
- Voie ferrée
- Cours d'eau, lacs ou étangs à débit régulier



LISTE DES AMENDEMENTS

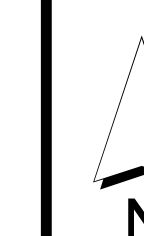
NUMÉRO DU RÉGLEMENT	DESSINÉ PAR	EN VIGUEUR LE
R.C.A.VQ.4	M.M.	2010-01-05
R.C.A.VQ.8	M.M.	2010-06-16
R.C.A.VQ.17	M.M.	2010-09-24
R.C.A.VQ.9	M.M.	2010-09-01
R.C.A.VQ.34	M.M.	2011-05-02
R.C.A.VQ.37	M.M.	2011-09-01
R.C.A.VQ.115	M.M.	2015-04-17
R.C.A.VQ.125	M.M.	2016-07-06





LÉGENDE

- Limite de zone
- ▬▬▬▬ Butte écran
- ▬▬▬▬ Mur écran
- ▬▬▬▬ Écran visuel
- ▬▬▬▬ Zone tampon
- Autoroute
- Voie ferrée
- Cours d'eau, lacs ou étangs à débit régulier



APPROBATION DU PLAN INITIAL ET DES AMENDEMENTS

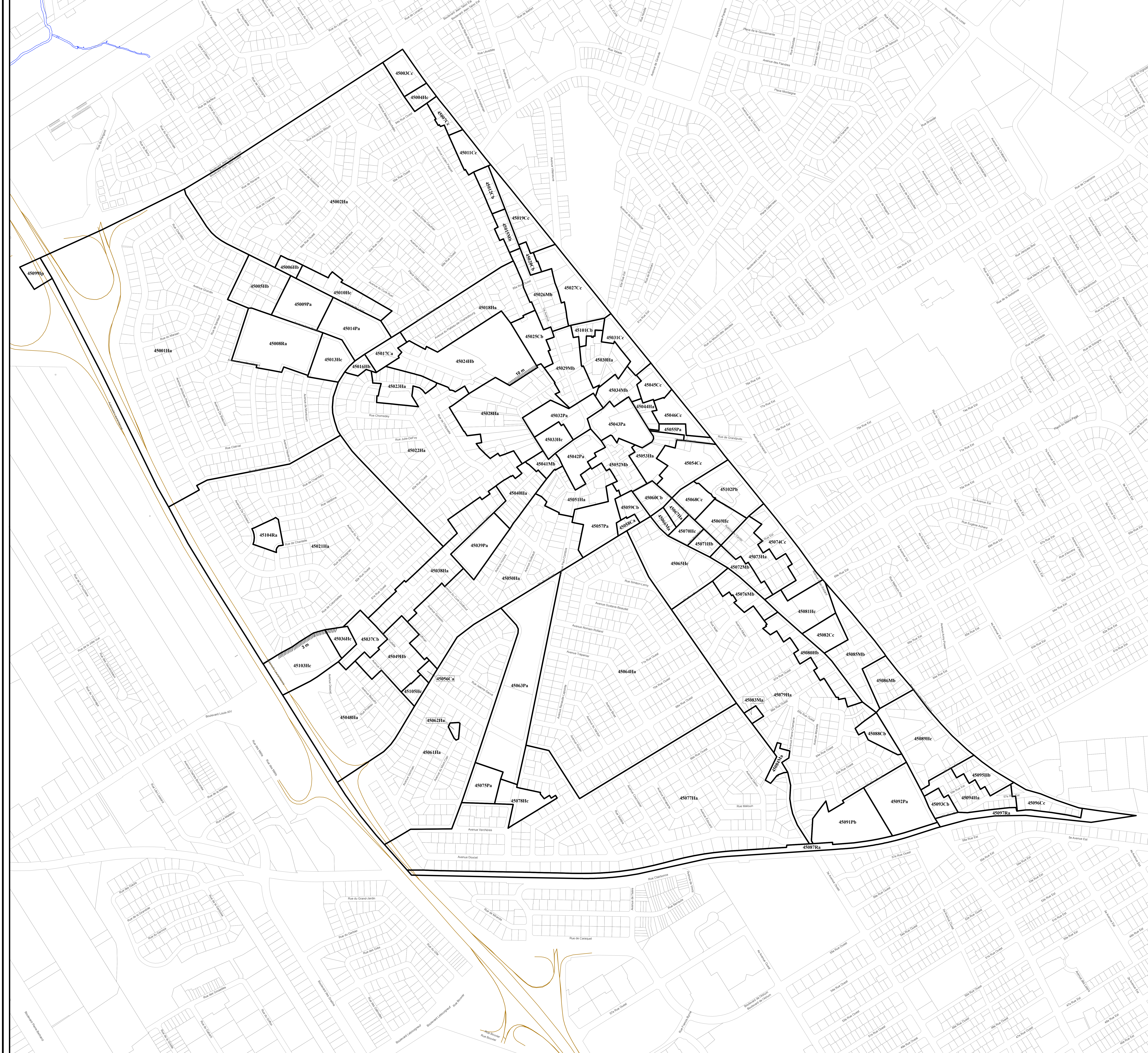
NUMÉRO DU RÈGLEMENT	SIGNATURE DU DIRECTEUR	DATE	EN VIGUEUR LE
R.C.A.450-4		M.M.	2010-01-06
R.C.A.450-74		M.M.	2013-03-22

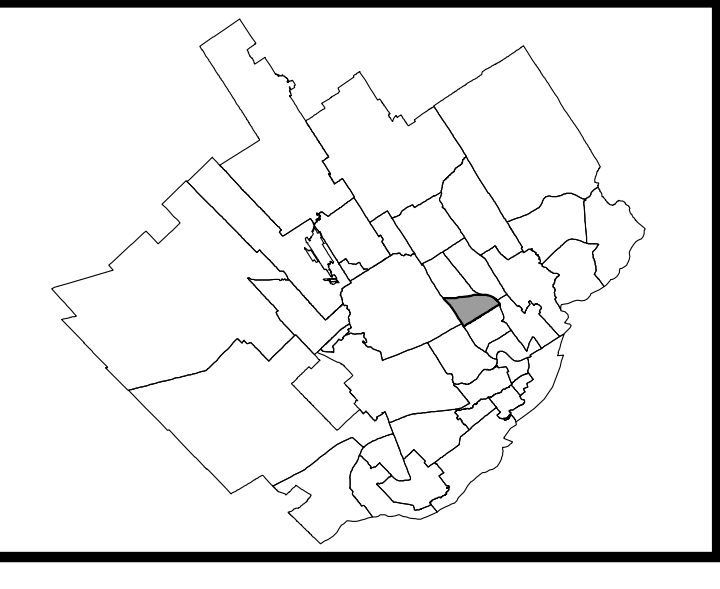
EN VIGUEUR LE : 2013-03-22

Océane Simonsen
Présidente
Arrondissement de Charlebourg

Adrien Lafontaine
Secrétaire et administrateur
Arrondissement de Charlebourg

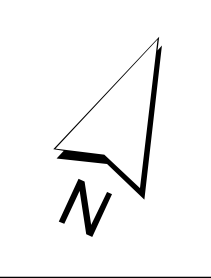
ÉCHELLE : 1:3 500 PLAN N° CA1045201





LÉGENDE

- Limite de zone
- ▬ Butte écran
- ▬ Mur écran
- ▬ Écran visuel
- ⋯ Zone tampon
- Autoroute
- Voie ferrée
- Cours d'eau, lacs ou étangs à débit régulier



LISTE DES AMENDEMENTS

NUMÉRO DU RÉGLEMENT	DESSINÉ PAR	EN VIGUEUR LE
R.C.A.4VQ.4	M.M.	2010-01-05
R.C.A.4VQ.55	M.M.	2012-04-05
R.C.A.4VQ.91	M.M.	2013-12-16
R.C.A.4VQ.101	M.M.	2014-02-01
R.C.A.4VQ.122	M.M.	2016-03-29





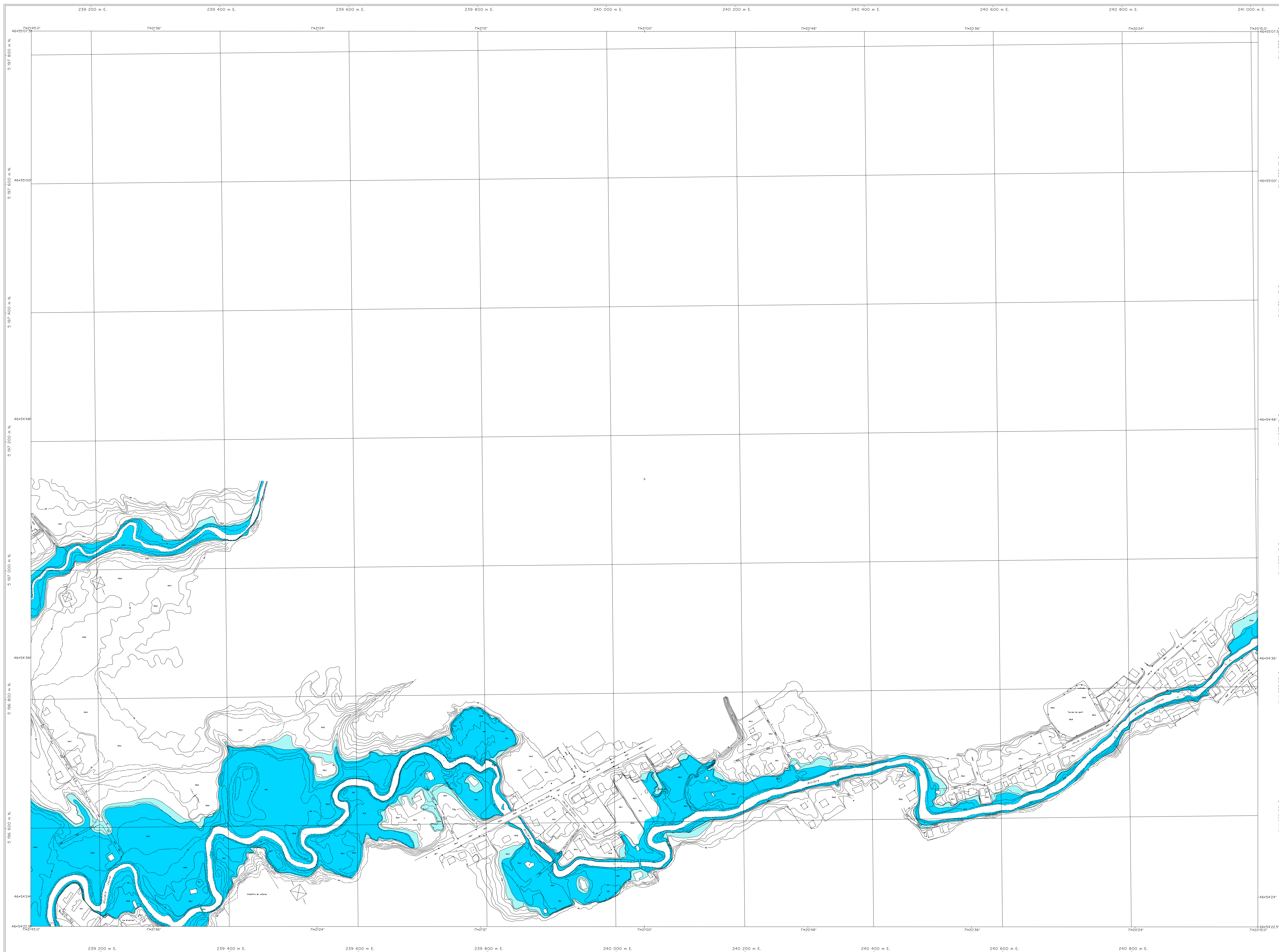
APPROBATION DU PLAN INITIAL ET DES AMENDEMENTS

NUMÉRO DU RÉGLEMENT	SIGNATURE DU DIRECTEUR	DESSINÉ PAR	EN VIGUEUR LE
R.C.A.4V.Q.4		M.M.	2010-01-05
R.C.A.4V.Q.102		M.M.	2013-12-16

Légende


- Forte pente
- Secteur à potentiel karstique
- Limite de l'arrondissement de Charlesbourg

**RÈGLEMENT DE L'ARRONDISSEMENT DE CHARLESBOURG SUR L'URBANISME
ANNEXE I
CONTRAINTES NATURELLES**



APPROBATION DU PLAN INITIAL ET DES AMÉNAGEMENTS			
NUMÉRO DE RÉGLEMENT	EN VIGUEUR DEPUIS	DENOMINATION	DATE
R.C.A.V.O. 4	2004-04-09		
R.C.A.V.O. 31	2011-09-07		
R.C.A.V.O. 32	2013-02-06		

Zone inondable de grand courant
 Zone inondable de faible courant



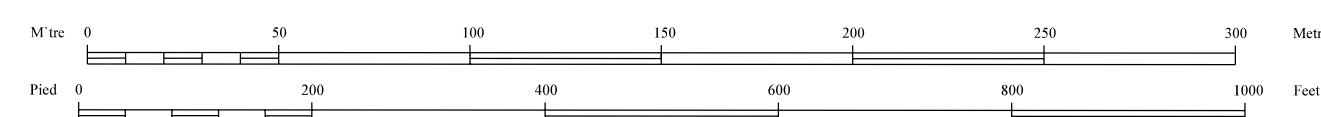
FEUILLET 1306-2
 RIVIÈRE JAUNE

RÈGLEMENT DE L'ARRONDISSEMENT DE CHARLESBOURG SUR L'URBANISME

ANNEXE I

ZONES INONDABLES

Échelle : 1 / 2 000



Projection: Mercator Transverse Modifiée, fuseau 7
 Surface de référence: ellipsoïde de Clarke, 1866
 Réseau géodésique: réseau canadien
 Origine des altitudes: niveau moyen de la mer
 Projet: 751-88
 Photographie aérienne: 1:5000, 1987
 Nomenclature géographique: Commission de toponymie
 Note: Les toponymes entre parenthèses n'ont pas été reconnus par la Commission de toponymie en mars 1988.

Modified Transverse Mercator Projection, zone 7
 Reference surface: Clarke ellipsoid, 1866
 Geodetic network: unified network
 Altitude datum: mean sea level
 Project: 751-88
 Aerial photography: 1:5000, 1987
 Geographical nomenclature: Commission de toponymie
 Note: Not all toponyms in brackets had been approved by the Commission de toponymie.



APPROBATION DU PLAN INITIAL ET DES AMENDEMENTS			
NUMÉRO DE RÉGLEMENT	EN VIGUEUR LE	ISSUANCE	DATE
R.C.A.P.Q. #			

Zone inondable de grand courant
 Zone inondable de faible courant

RÈGLEMENT DE L'ARRONDISSEMENT DE CHARLESBOURG SUR L'URBANISME

ANNEXE I

ZONES INONDABLES

FEUILLET 1307-2
 RIVIÈRE JAUNE

