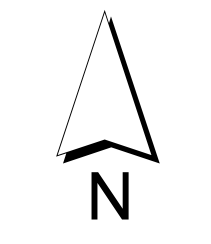


LÉGENDE

- Limite de zone
- ▬▬▬ Butte écran
- ▬▬▬ Mur anti-bruit
- ▬▬▬ Écran visuel
- ▬▬▬ Zone tampon
- Autoroute
- Voie ferrée
- Cours d'eau, lacs ou étangs à débit régulier

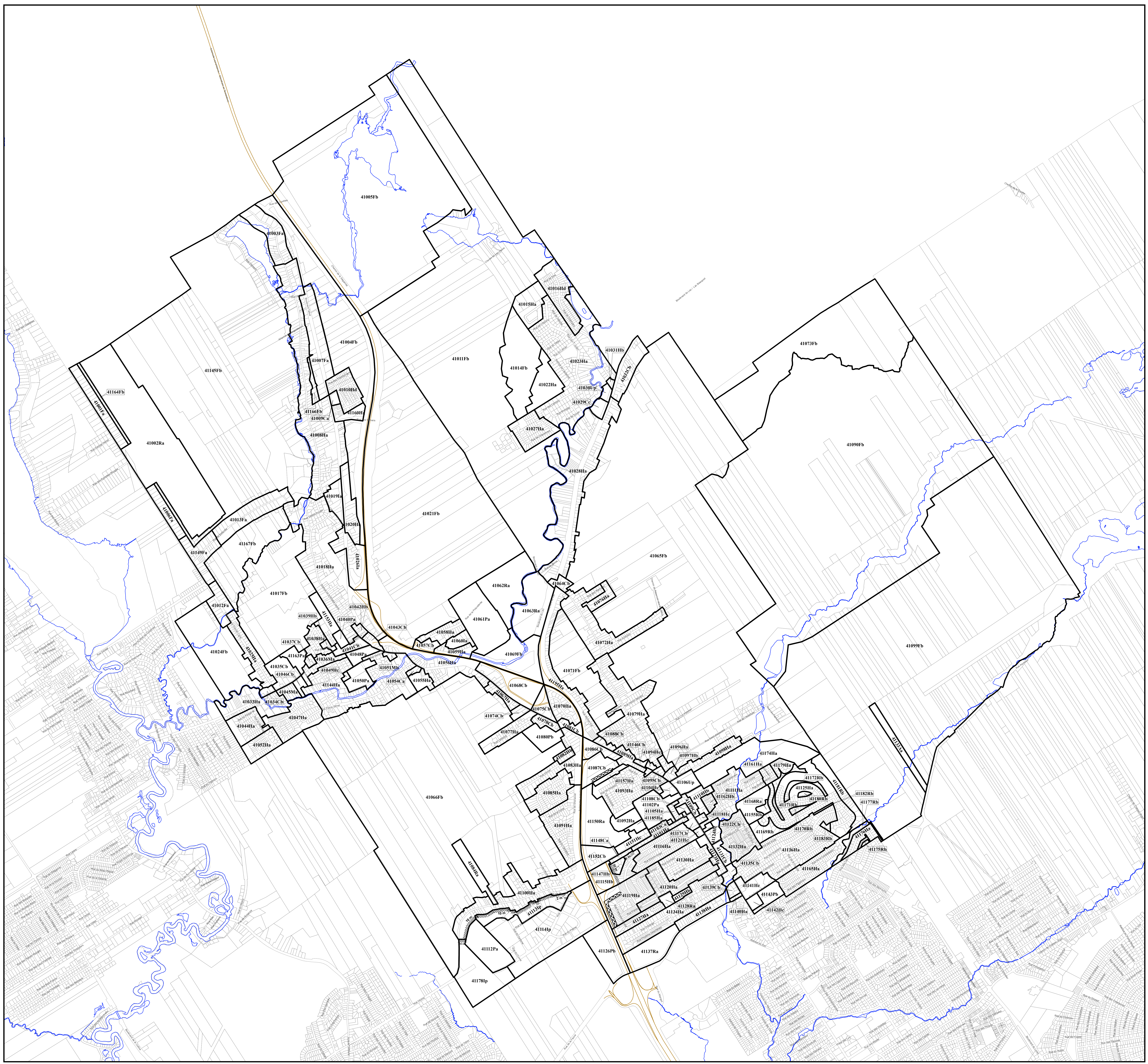


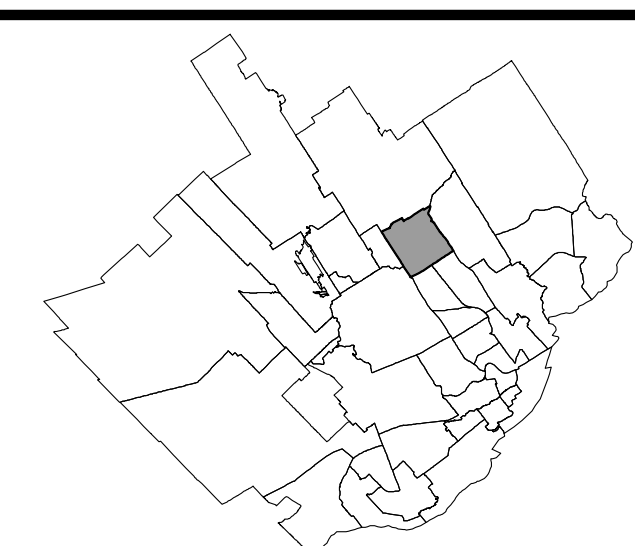
LISTE DES AMENDEMENTS

| NUMÉRO DU RÈGLEMENT | DESSINÉ PAR | EN VIGUEUR LE |
|---------------------|-------------|---------------|
| R.C.A.VQ.4 | M.M. | 2010-01-01 |
| R.C.A.VQ.7 | M.M. | 2010-08-24 |
| R.C.A.VQ.9 | M.M. | 2010-09-01 |
| R.C.A.VQ.18 | M.M. | 2011-02-01 |
| R.C.A.VQ.54 | M.M. | 2012-04-26 |
| R.C.A.VQ.59 | M.M. | 2012-09-04 |
| R.C.A.VQ.63 | M.M. | 2012-11-30 |
| R.C.A.VQ.76 | M.M. | 2012-12-18 |
| R.C.A.VQ.87 | M.M. | 2013-06-27 |
| R.C.A.VQ.73 | M.M. | 2013-07-19 |
| R.C.A.VQ.83 | M.M. | 2013-07-19 |
| R.C.A.VQ.90 | M.M. | 2013-07-19 |
| R.C.A.VQ.109 | M.M. | 2014-12-10 |
| R.C.A.VQ.124 | M.M. | 2016-07-06 |
| R.C.A.VQ.137 | O.A. | 2017-05-04 |

EN VIGUEUR LE : 2017-05-04

ECHELLE : 1:10 000 PLAN N° CA4Q1Z01





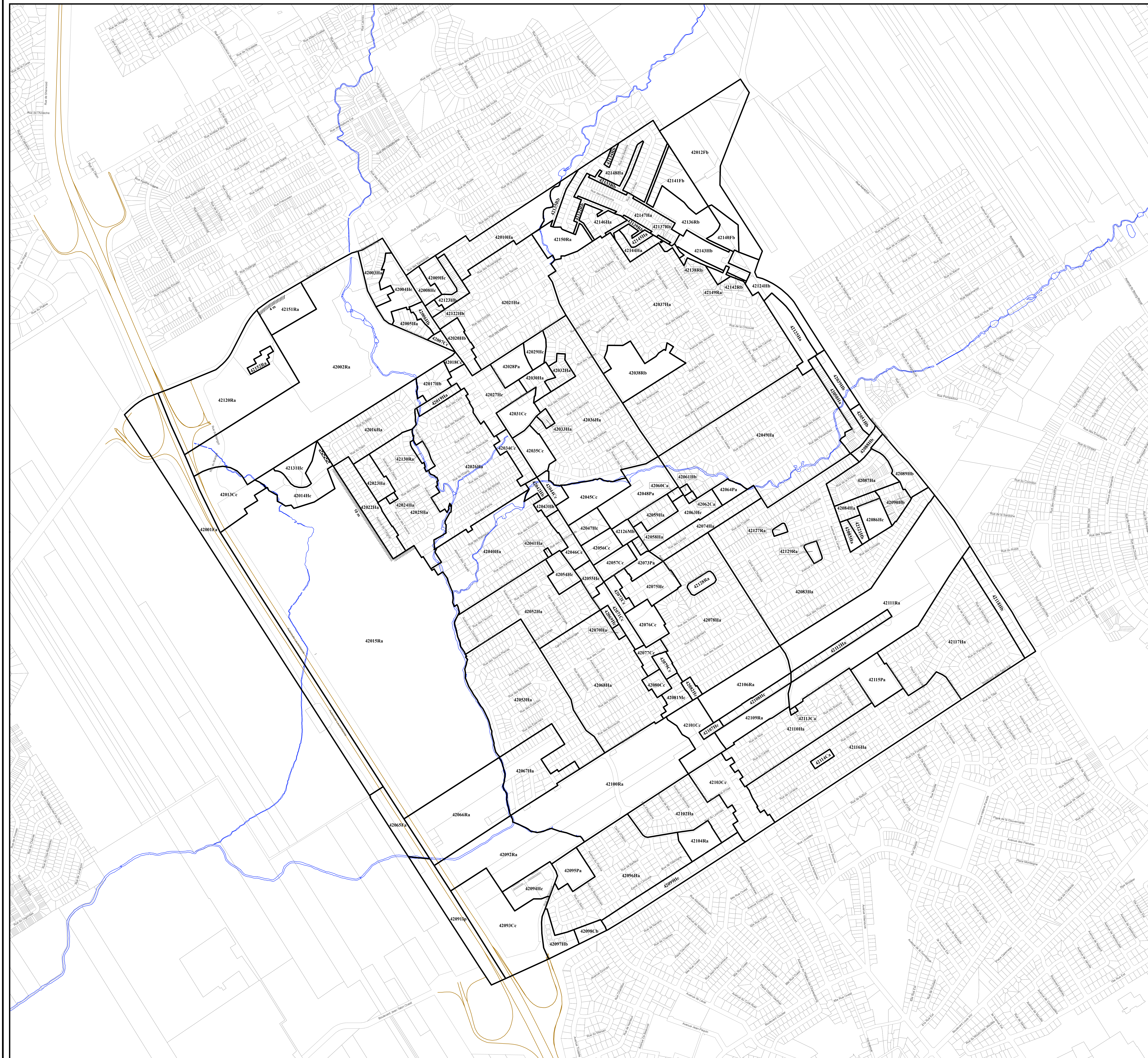
LÉGENDE

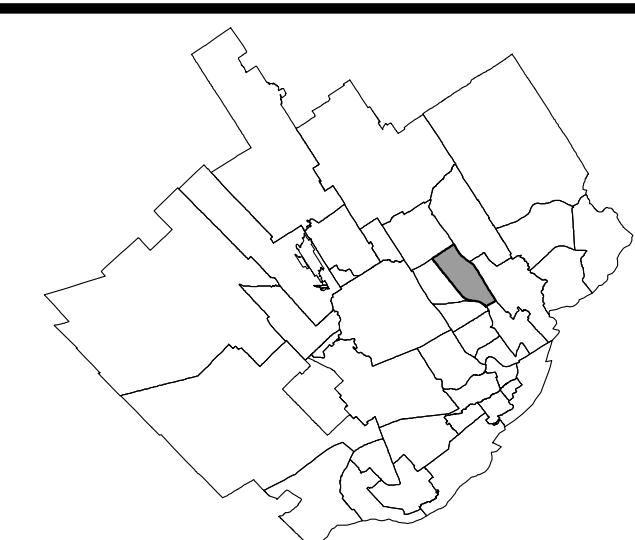
- Limite de zone
- ▬▬▬ Butte écran
- ▬▬▬ Mur écran
- ▬▬▬ Écran visuel
- ⋯⋯⋯ Zone tampon
- Autoroute
- Voie ferrée
- Cours d'eau, lacs ou étangs à débit régulier



LISTE DES AMENDEMENTS

| NUMÉRO DU RÈGLEMENT | DESSINÉ PAR | EN VIGUEUR LE |
|---------------------|-------------|---------------|
| R.C.A.VQ.4 | M.M. | 2010-01-05 |
| R.C.A.VQ.8 | M.M. | 2010-06-16 |
| R.C.A.VQ.17 | M.M. | 2010-09-24 |
| R.C.A.VQ.9 | M.M. | 2010-09-01 |
| R.C.A.VQ.34 | M.M. | 2011-05-02 |
| R.C.A.VQ.37 | M.M. | 2011-09-01 |
| R.C.A.VQ.115 | M.M. | 2011-04-17 |
| R.C.A.VQ.125 | M.M. | 2016-07-06 |
| R.C.A.VQ.129 | M.M. | 2016-10-31 |





LÉGENDE

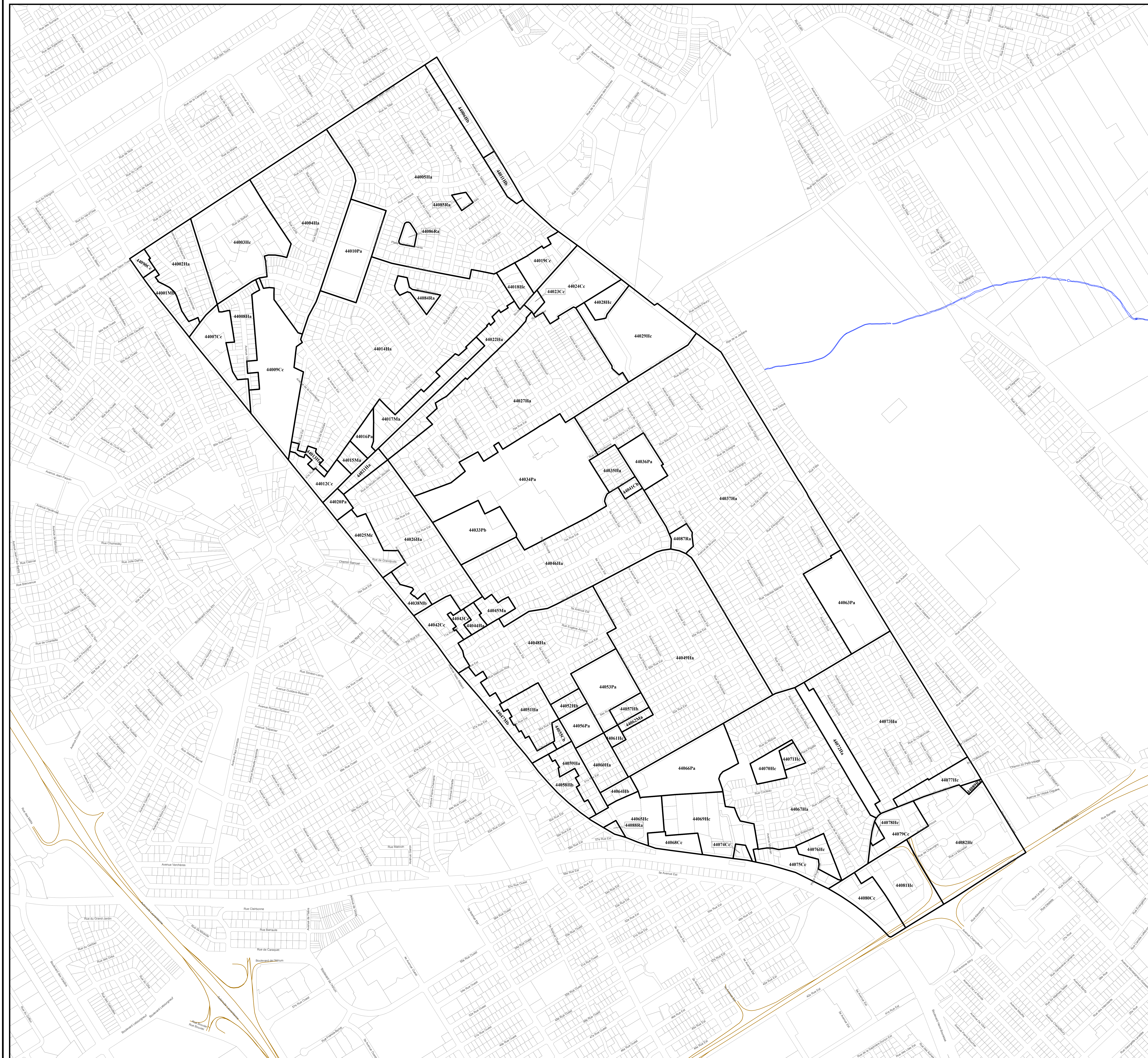
- Limite de zone
- ▬▬▬ Butte écran
- ▬▬▬ Mur écran
- ▬▬▬ Écran visuel
- ▬▬▬ Zone tampon
- Autoroute
- Voie ferrée
- Cours d'eau, lacs ou étangs à débit régulier

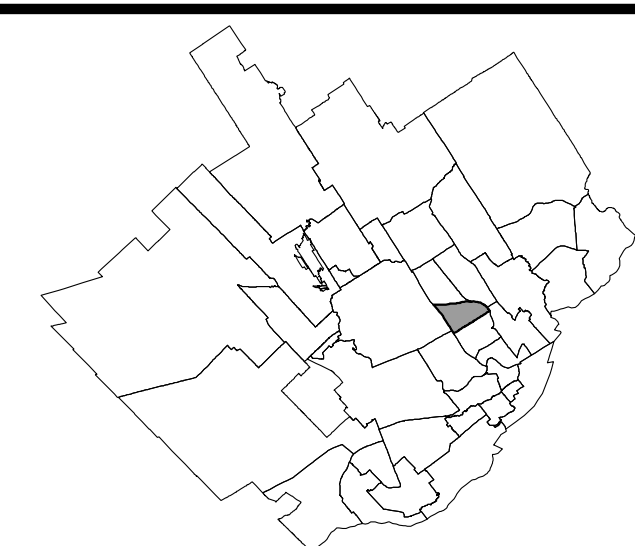


LISTE DES AMENDEMENTS

| NUMÉRO DU RÈGLEMENT | DESSINÉ PAR | EN VIGUEUR LE |
|---------------------|-------------|---------------|
| R.C.A.M.Q. 4 | M.M. | 2016-01-05 |
| R.C.A.M.Q. 130 | M.M. | 2016-10-31 |

EN VIGUEUR LE : 2016-10-31





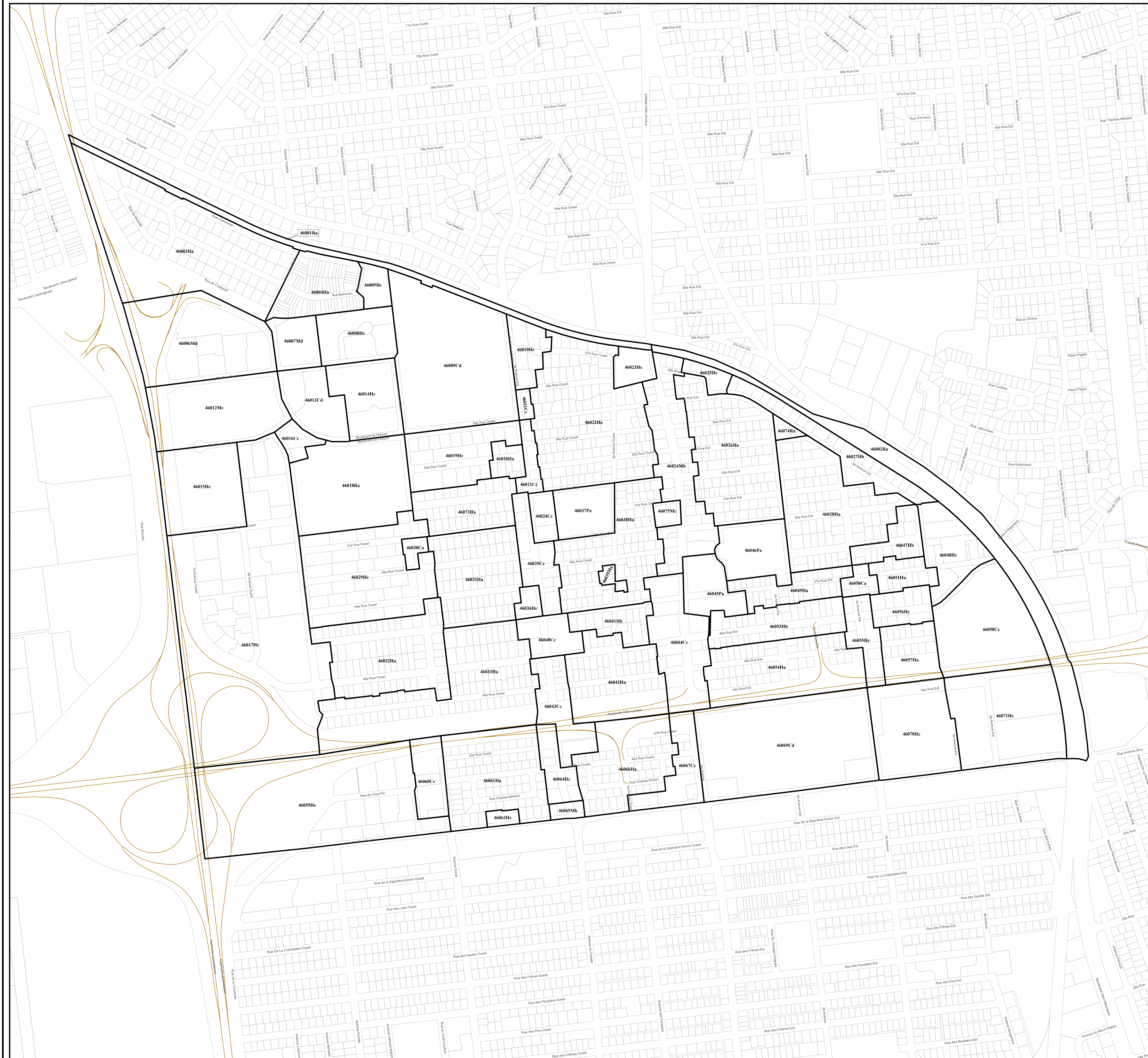
LÉGENDE

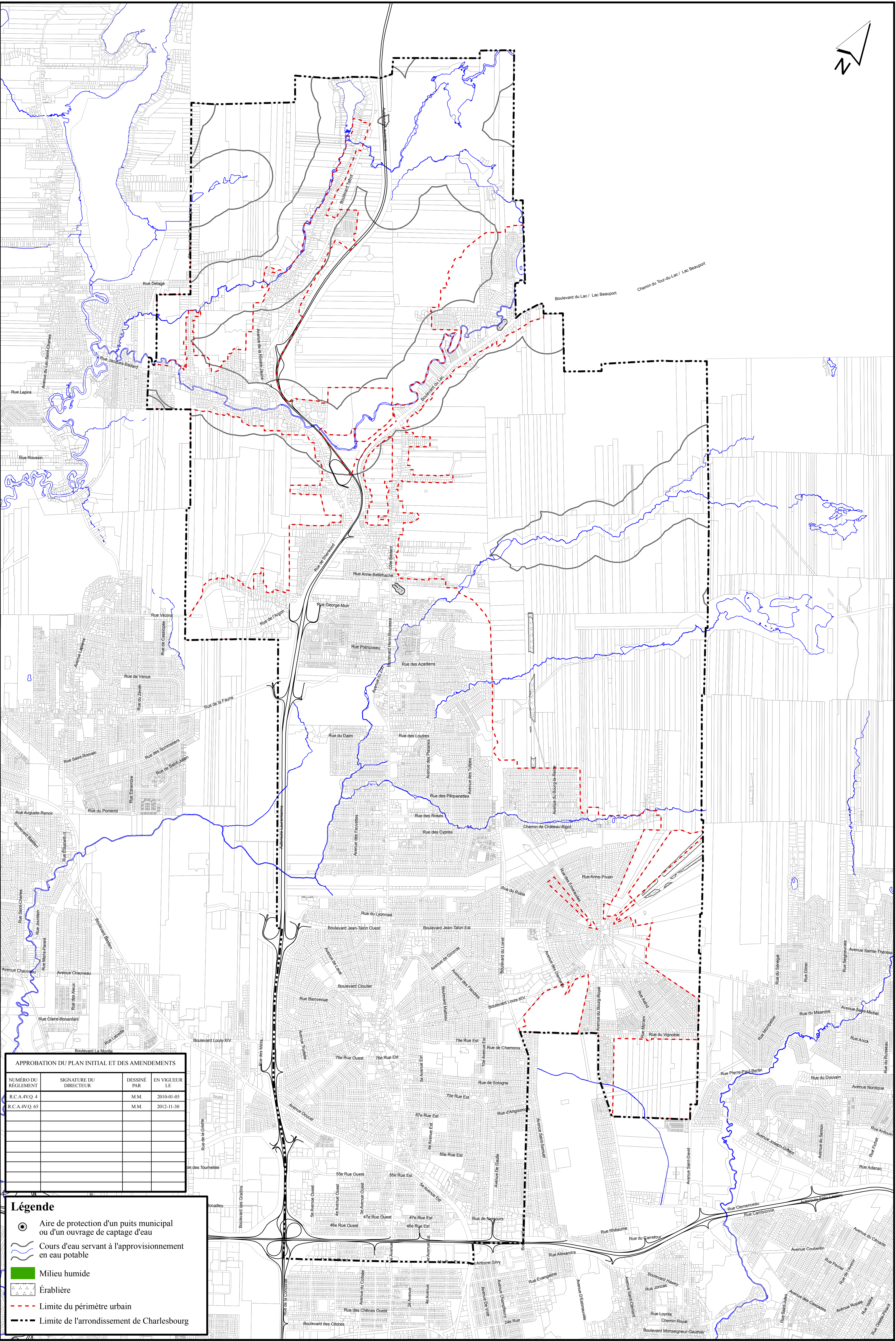

- Limite de zone
- ▬ Butte écran
- ▬ Mur écran
- ▬ Écran visuel
- ⋯ Zone tampon
- Autoroute
- Voie ferrée
- Cours d'eau, lacs ou étangs à débit régulier

LISTE DES AMENDEMENTS

| NUMÉRO DU RÈGLEMENT | DESSINÉ PAR | EN VIGUEUR LE |
|---------------------|-------------|---------------|
| R.C.A.VO.4 | M.M. | 2010-01-05 |
| R.C.A.VO.55 | M.M. | 2012-04-05 |
| R.C.A.VO.91 | M.M. | 2013-12-16 |
| R.C.A.VO.100 | M.M. | 2014-02-03 |
| R.C.A.VO.122 | M.M. | 2016-02-29 |
| R.C.A.VO.131 | M.M. | 2016-10-31 |

EN VIGUEUR LE : 2016-10-31





| APPROBATION DU PLAN INITIAL ET DES AMENDEMENTS | | | |
|--|------------------------|-------------|---------------|
| NUMÉRO DU RÉGLEMENT | SIGNATURE DU DIRECTEUR | DESSINÉ PAR | EN VIGUEUR LE |
| R.C.A.4V.Q. 4 | | M.M. | 2010-01-05 |
| R.C.A.4V.Q. 65 | | M.M. | 2012-11-30 |
| | | | |
| | | | |
| | | | |
| | | | |

- Légende**
- Aire de protection d'un puits municipal ou d'un ouvrage de captage d'eau
 - Cours d'eau servant à l'approvisionnement en eau potable
 - Milieu humide
 - Érablière
 - Limite du périmètre urbain
 - Limite de l'arrondissement de Charlesbourg

**RÈGLEMENT DE L'ARRONDISSEMENT DE CHARLESBOURG SUR L'URBANISME
ANNEXE I
CONTRAINTES ENVIRONNEMENTALES**

Date du plan : 2012-11-30

Préparé par : M.M.

No du plan : CA4CE01

Échelle : 1:20 000

Directeur
Service de l'aménagement du territoire



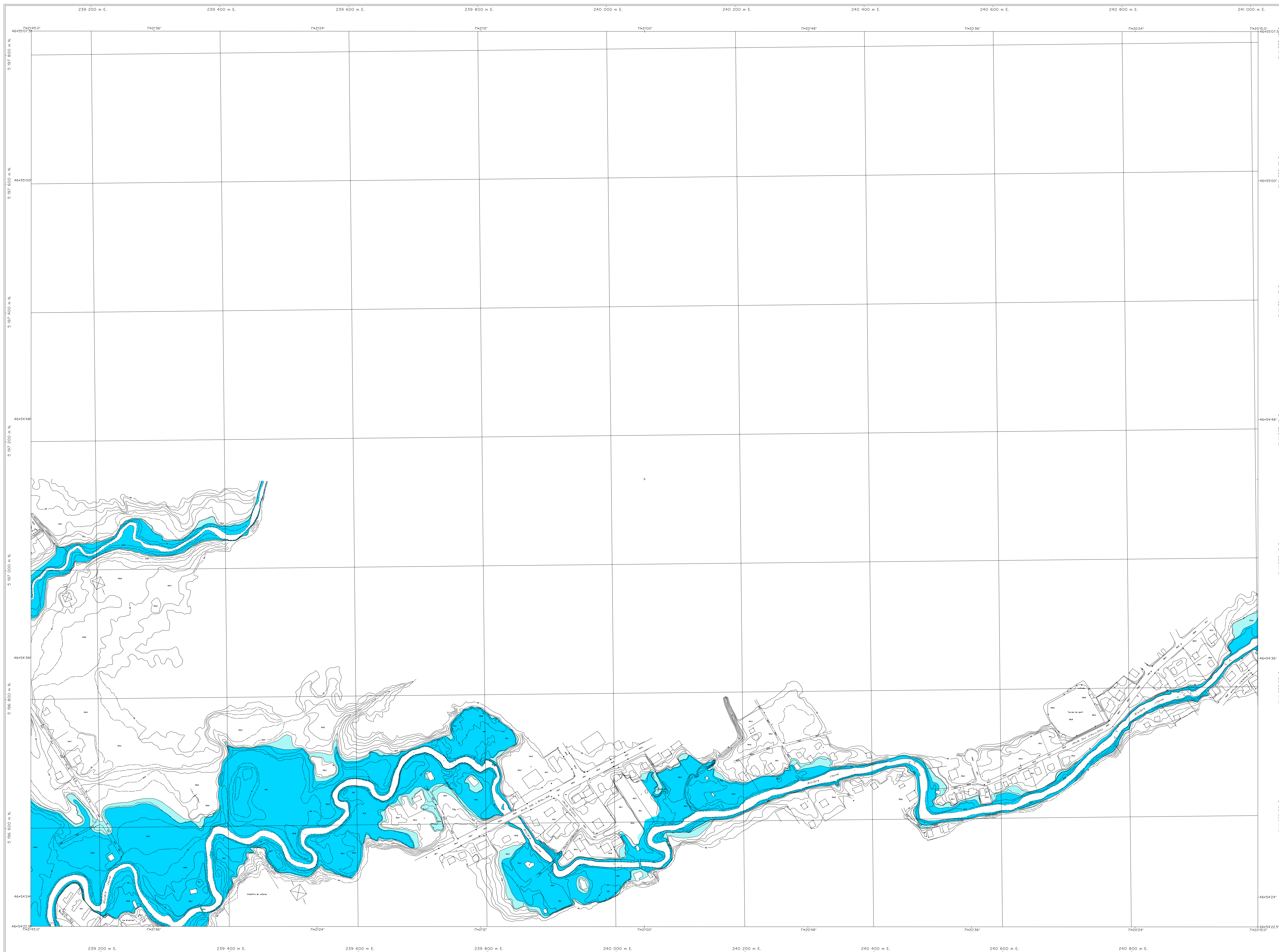
APPROBATION DU PLAN INITIAL ET DES AMENDEMENTS

| NUMÉRO DU RÉGLEMENT | SIGNATURE DU DIRECTEUR | DESSINÉ PAR | EN VIGUEUR LE |
|---------------------|------------------------|-------------|---------------|
| R.C.A.4V.Q.4 | | M.M. | 2010-01-05 |
| R.C.A.4V.Q.102 | | M.M. | 2013-12-16 |
| | | | |
| | | | |

Légende


- Forte pente
- Secteur à potentiel karstique
- Limite de l'arrondissement de Charlesbourg

**RÈGLEMENT DE L'ARRONDISSEMENT DE CHARLESBOURG SUR L'URBANISME
ANNEXE I
CONTRAINTES NATURELLES**



| APPROBATION DU PLAN INITIAL ET DES AMÉNAGEMENTS | | | |
|--|------------|--------|------|
| NUMÉRO DE RÉVISION | EN VIGUEUR | DENOMÉ | DATE |
| R.C.A.V.O. 4 | 2004-04-09 | | |
| R.C.A.V.O. 31 | 2011-09-07 | | |
| R.C.A.V.O. 32 | 2013-02-26 | | |
| | | | |
| | | | |
| | | | |
| | | | |
| | | | |

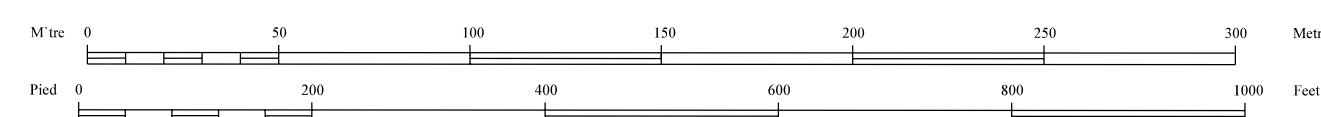
Zone inondable de grand courant
Zone inondable de faible courant



FEUILLET 1306-2
RIVIÈRE JAUNE



RÈGLEMENT DE L'ARRONDISSEMENT DE CHARLESBOURG SUR L'URBANISME ANNEXE I ZONES INONDABLES

Échelle : 1 / 2 000





| APPROBATION DU PLAN INITIAL ET DES AMENDEMENTS | | | |
|---|------------------|------|----------|
| NOM DU RÉGLEMENT | EN VIGUEUR LE | LIEN | REMARQUE |
| R.C.A.P.U. # | | | |
| | | | |
| | | | |
| | | | |
| | | | |
| | | | |
| | | | |
| | | | |

Zone inondable de grand courant 
Zone inondable de faible courant 

RÈGLEMENT DE L'ARRONDISSEMENT DE CHARLESBOURG SUR L'URBANISME

ANNEXE I

ZONES INONDABLES

FEUILLET 1307-2
RIVIÈRE JAUNE

