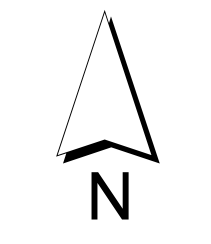


LÉGENDE

- Limite de zone
- ▬▬▬ Butte écran
- ▬▬▬ Mur anti-bruit
- ▬▬▬ Écran visuel
- ▬▬▬ Zone tampon
- Autoroute
- Voie ferrée
- Cours d'eau, lacs ou étangs à débit régulier

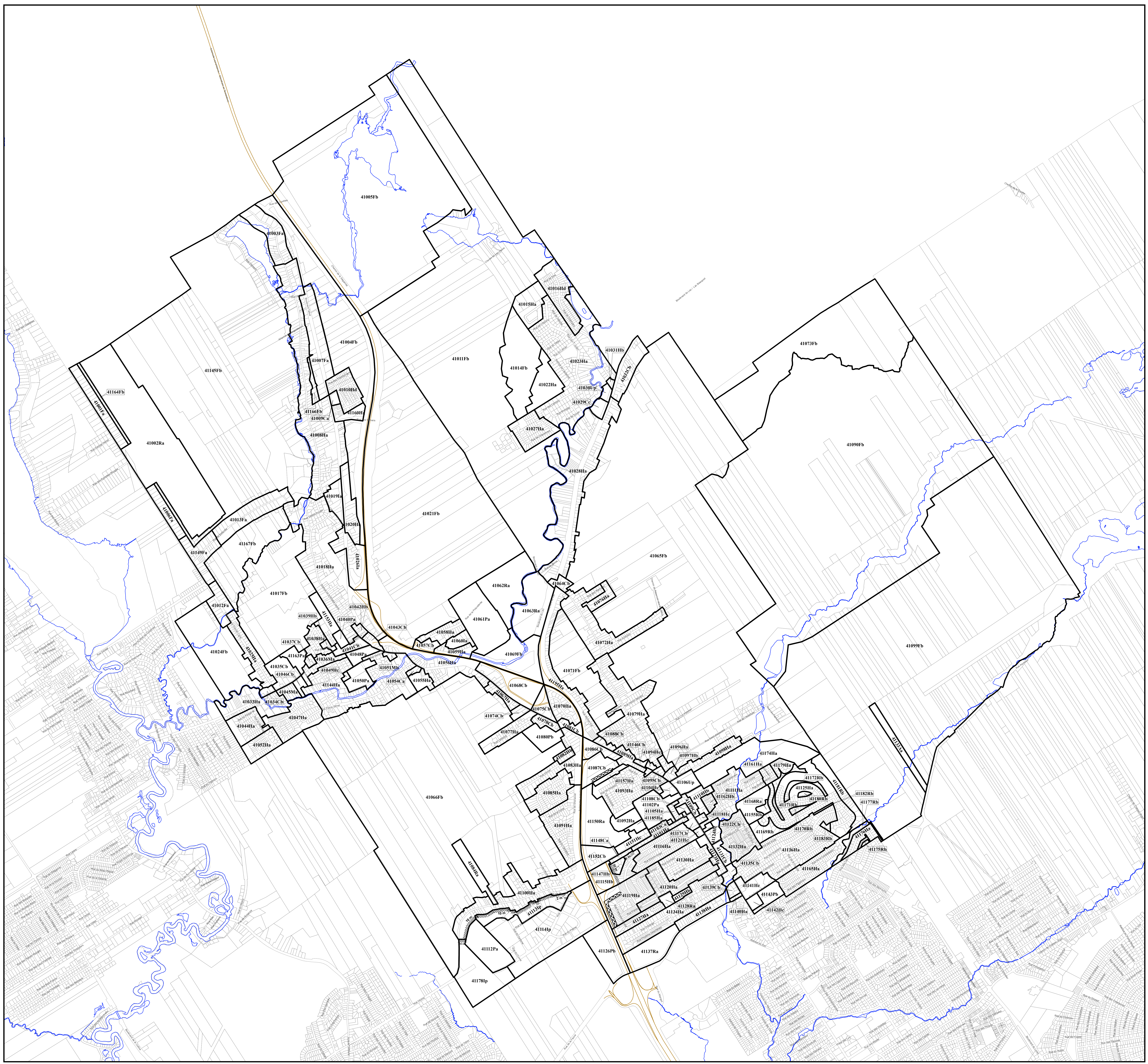


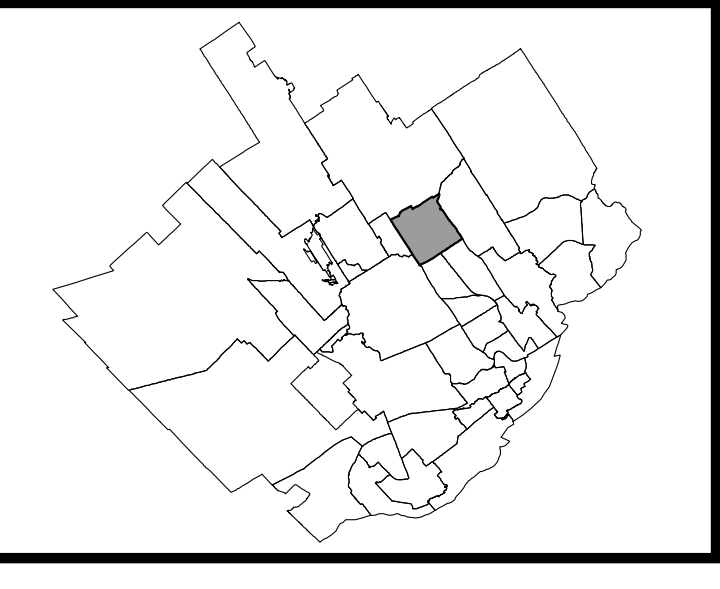
LISTE DES AMENDEMENTS

NUMÉRO DU RÈGLEMENT	DESSINÉ PAR	EN VIGUEUR LE
R.C.A.VQ.4	M.M.	2010-01-01
R.C.A.VQ.7	M.M.	2010-08-24
R.C.A.VQ.9	M.M.	2010-09-01
R.C.A.VQ.18	M.M.	2011-02-01
R.C.A.VQ.54	M.M.	2012-04-26
R.C.A.VQ.59	M.M.	2012-09-04
R.C.A.VQ.63	M.M.	2012-11-30
R.C.A.VQ.76	M.M.	2012-12-18
R.C.A.VQ.87	M.M.	2013-06-27
R.C.A.VQ.73	M.M.	2013-07-19
R.C.A.VQ.83	M.M.	2013-07-19
R.C.A.VQ.90	M.M.	2013-07-19
R.C.A.VQ.109	M.M.	2014-12-10
R.C.A.VQ.124	M.M.	2016-07-06
R.C.A.VQ.137	O.A.	2017-05-04

EN VIGUEUR LE : 2017-05-04

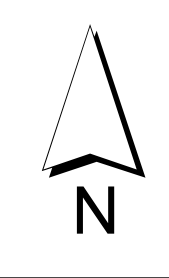
ÉCHELLE : 1:10 000 PLAN N° CA4Q1Z01





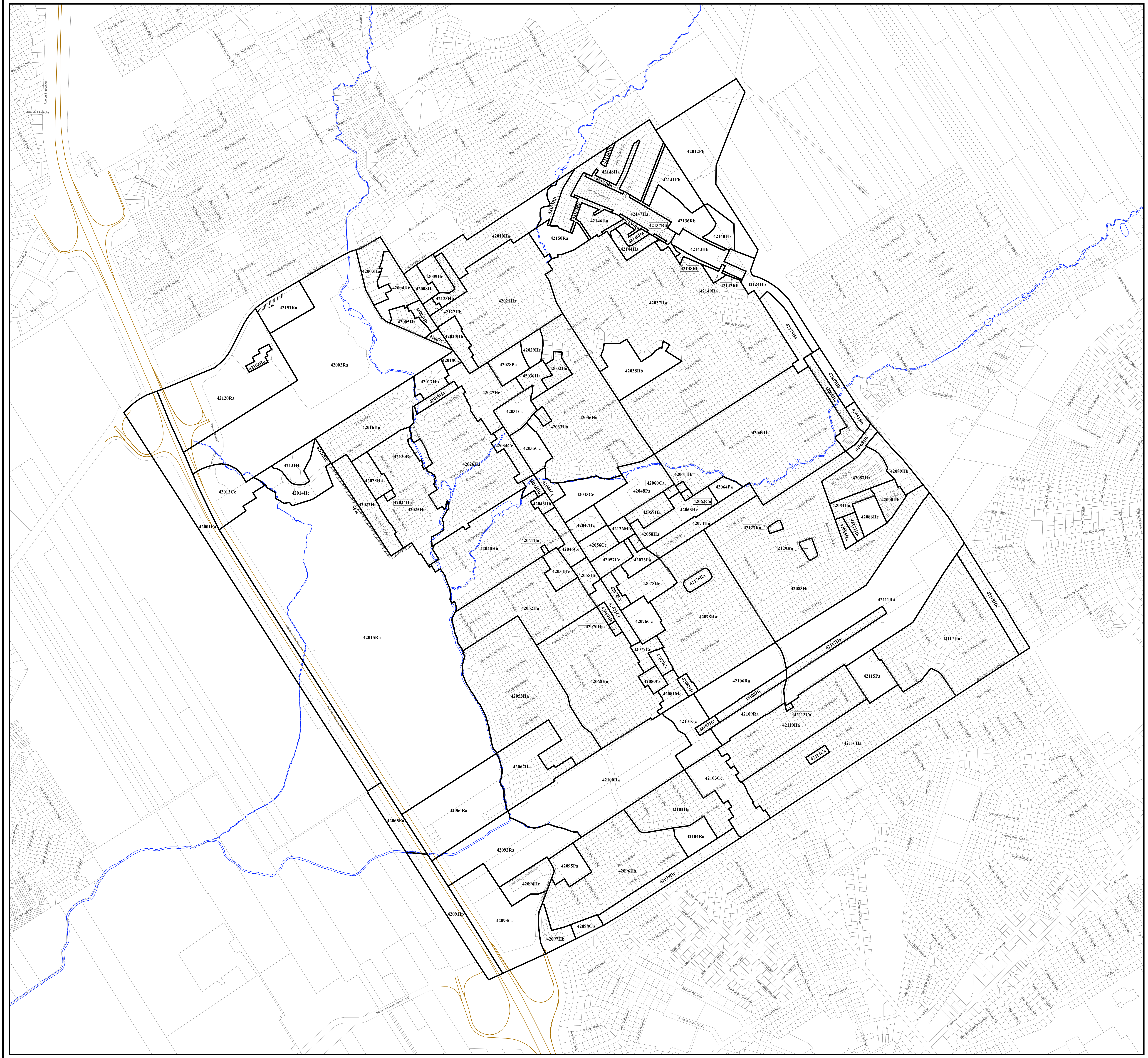
LÉGENDE

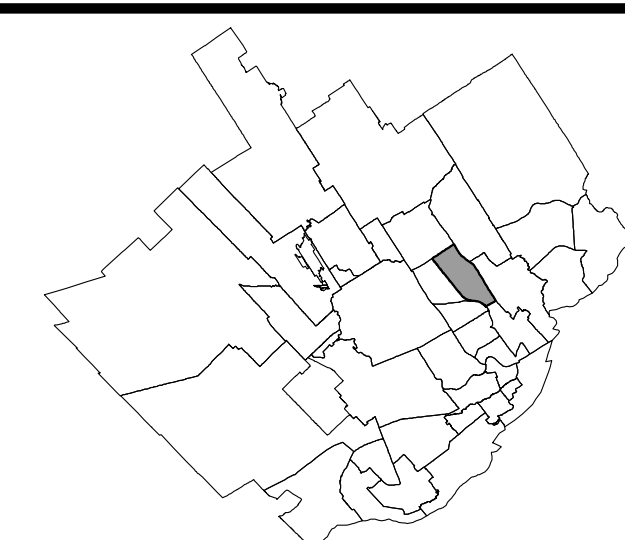
- Limite de zone
- ▬▬▬ Butte écran
- ▬▬▬ Mur écran
- ▬▬▬ Écran visuel
- ⋯⋯⋯ Zone tampon
- Autoroute
- Voie ferrée
- Cours d'eau, lacs ou étangs à débit régulier



LISTE DES AMENDEMENTS

NUMÉRO DU RÈGLEMENT	DESSINÉ PAR	EN VIGUEUR LE
R.C.A.VQ.4	M.M.	2010-01-05
R.C.A.VQ.8	M.M.	2010-06-16
R.C.A.VQ.17	M.M.	2010-09-24
R.C.A.VQ.9	M.M.	2010-09-01
R.C.A.VQ.34	M.M.	2011-05-02
R.C.A.VQ.37	M.M.	2011-09-01
R.C.A.VQ.115	M.M.	2011-04-17
R.C.A.VQ.125	M.M.	2016-07-06
R.C.A.VQ.129	M.M.	2016-10-31





LÉGENDE

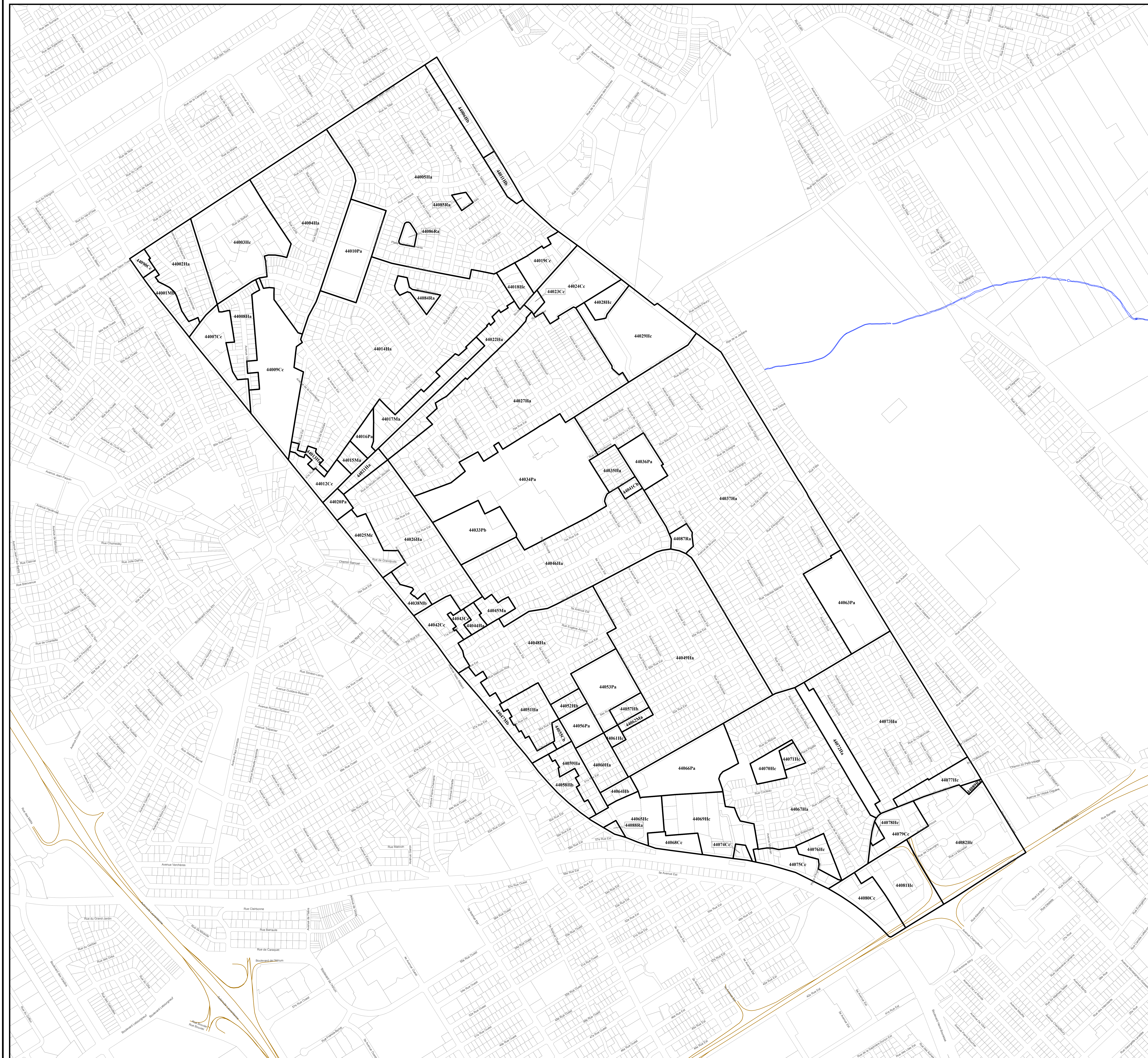
- Limite de zone
- ▬▬▬ Butte écran
- ▬▬▬ Mur écran
- ▬▬▬ Écran visuel
- ▬▬▬ Zone tampon
- Autoroute
- Voie ferrée
- Cours d'eau, lacs ou étangs à débit régulier

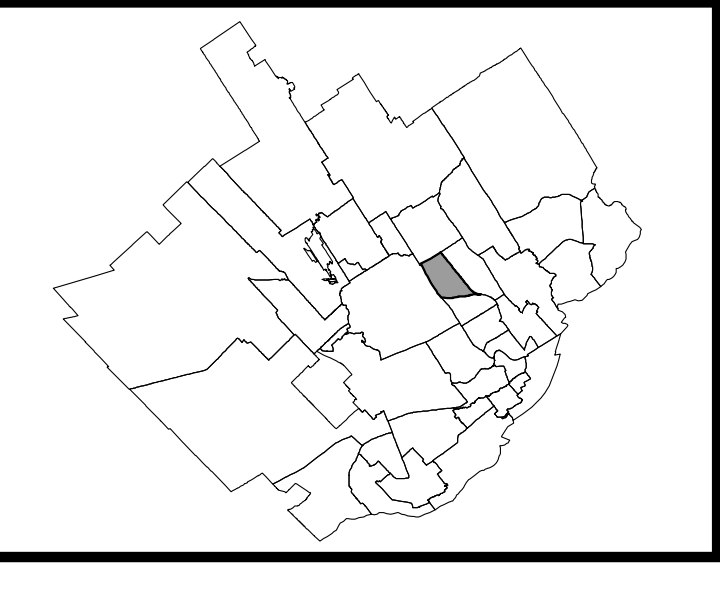


LISTE DES AMENDEMENTS

NUMÉRO DU RÈGLEMENT	DESSINÉ PAR	EN VIGUEUR LE
R.C.A.M.Q. 4	M.M.	2016-01-05
R.C.A.M.Q. 130	M.M.	2016-10-31

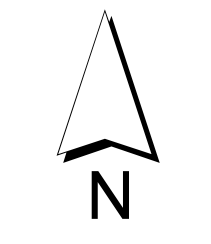
EN VIGUEUR LE : 2016-10-31





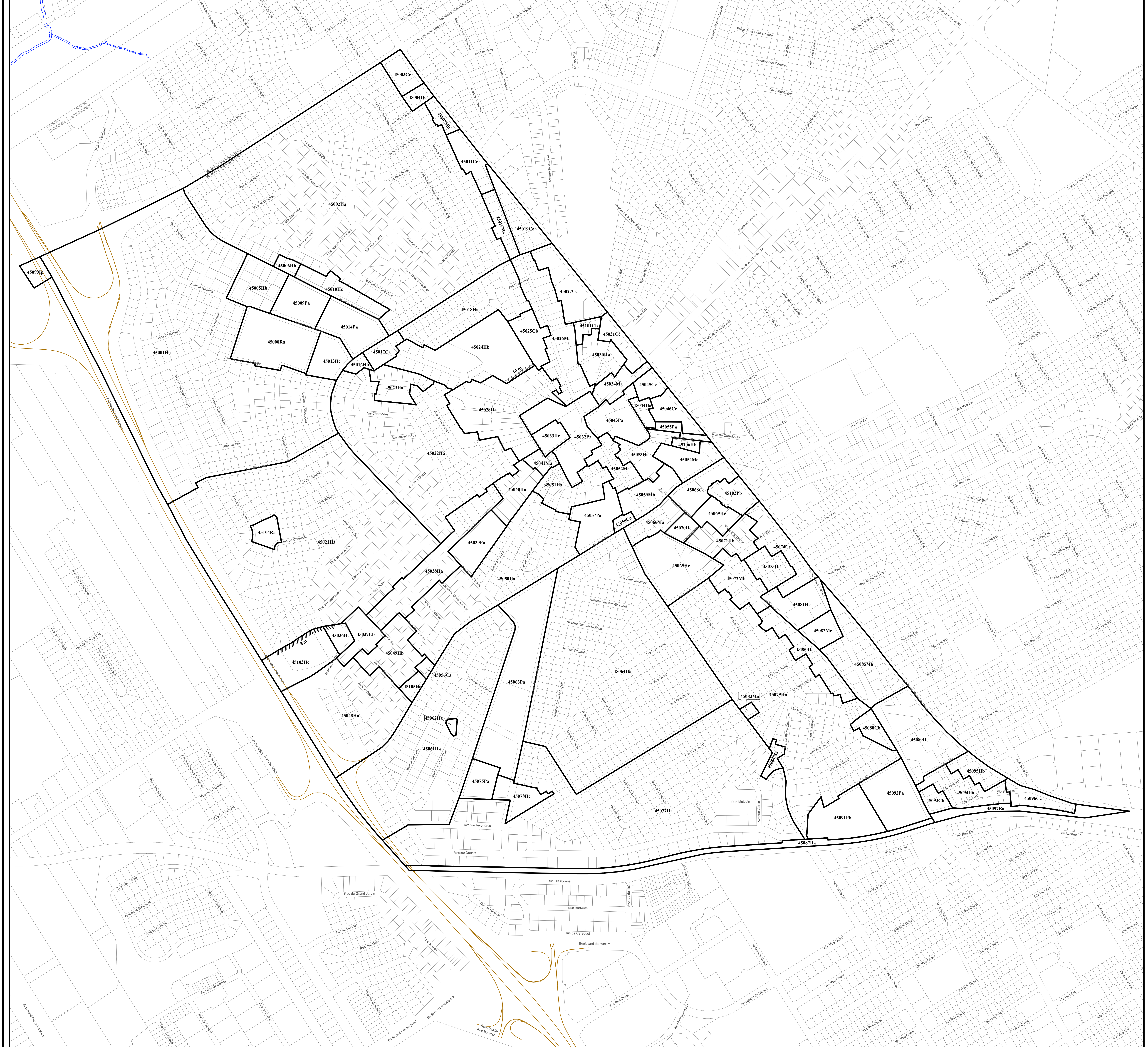
LÉGENDE

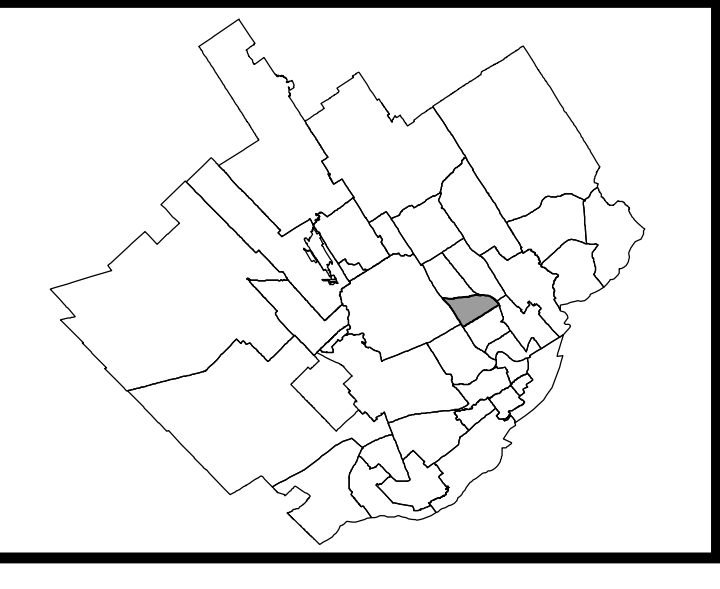
- Limite de zone
- ▬ Butte écran
- ▬ Mur écran
- ▬ Écran visuel
- ⋯ Zone tampon
- Autoroute
- Voie ferrée
- Cours d'eau, lacs ou étangs à débit régulier



LISTE DES AMÉNAGEMENTS

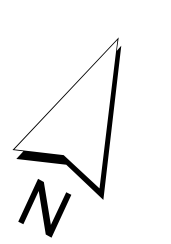
NUMÉRO DU RÈGLEMENT	DESSINÉ PAR	EN VIGUEUR LE
R.C.A.4VQ.4	M.M.	2010-01-05
R.C.A.4VQ.74	M.M.	2013-03-27
R.C.A.4VQ.132	M.M.	2016-10-31





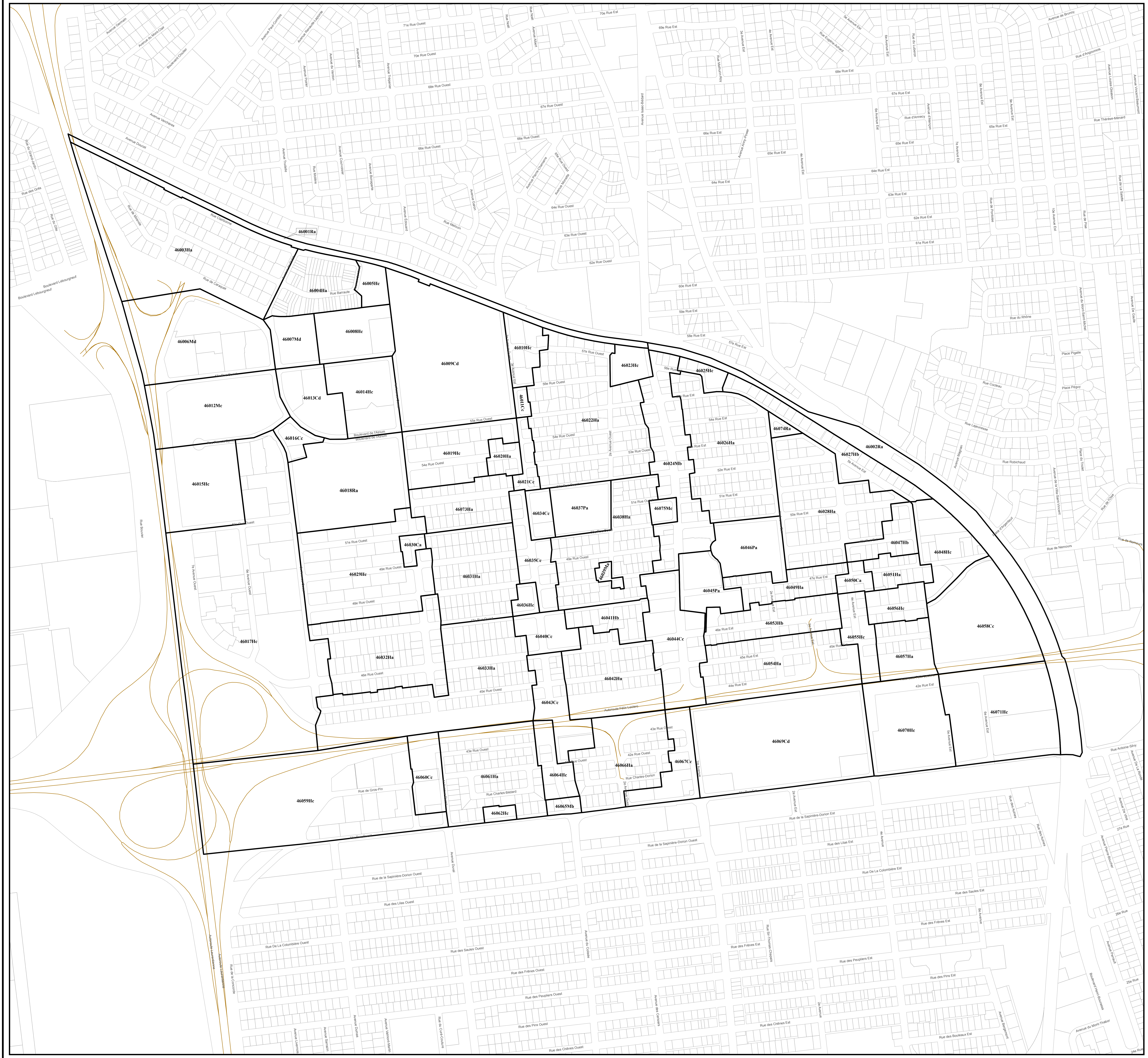
LÉGENDE

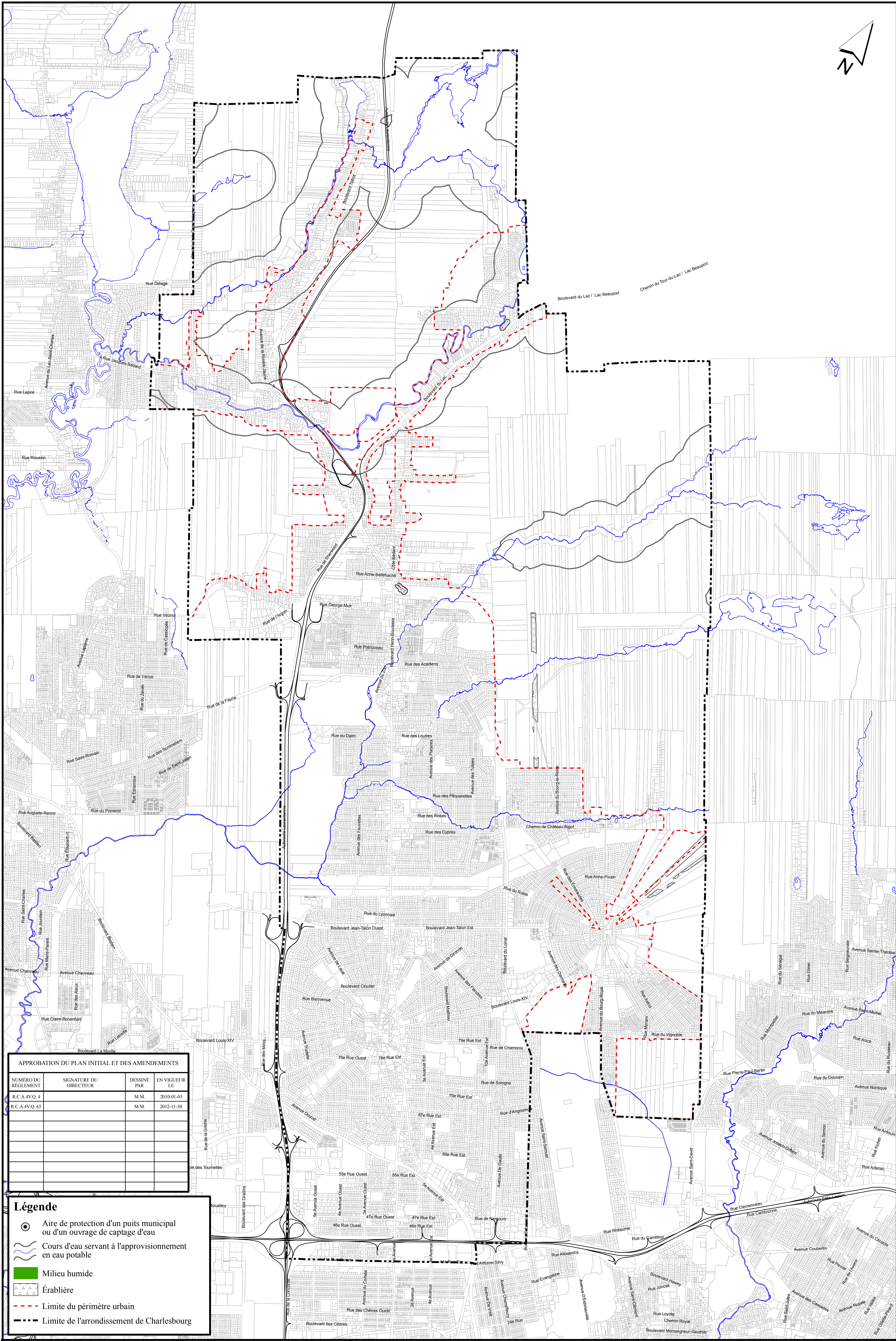

- Limite de zone
- ▬ Butte écran
- ▬ Mur anti-bruit
- ▬ Écran visuel
- ⊞ Zone tampon
- Autoroute
- Voie ferrée
- Cours d'eau, lacs ou étangs à débit régulier



LISTE DES AMENDEMENTS

NUMÉRO DU RÉGLEMENT	DESSINÉ PAR	EN VIGUEUR LE
R.C.A.4VQ.4	M.M.	2010-01-05
R.C.A.4VQ.55	M.M.	2012-04-05
R.C.A.4VQ.91	M.M.	2013-12-16
R.C.A.4VQ.101	M.M.	2014-02-03
R.C.A.4VQ.122	M.M.	2016-02-29
R.C.A.4VQ.131	M.M.	2016-10-31
R.C.A.4VQ.148	M.B.	2018-05-31





APPROBATION DU PLAN INITIAL ET DES AMENDEMENTS

NUMÉRO DU RÉGLEMENT	SIGNATURE DU DIRECTEUR	DESSINÉ PAR	EN VIGUEUR LE
R.C.A.4V.Q. 4		M.M.	2010-01-05
R.C.A.4V.Q. 65		M.M.	2012-11-30

- Légende**
- Aire de protection d'un puits municipal ou d'un ouvrage de captage d'eau
 - Cours d'eau servant à l'approvisionnement en eau potable
 - Milieu humide
 - Érablière
 - Limite du périmètre urbain
 - Limite de l'arrondissement de Charlesbourg




**RÈGLEMENT DE L'ARRONDISSEMENT DE CHARLESBOURG SUR L'URBANISME
ANNEXE I
CONTRAINTES ENVIRONNEMENTALES**



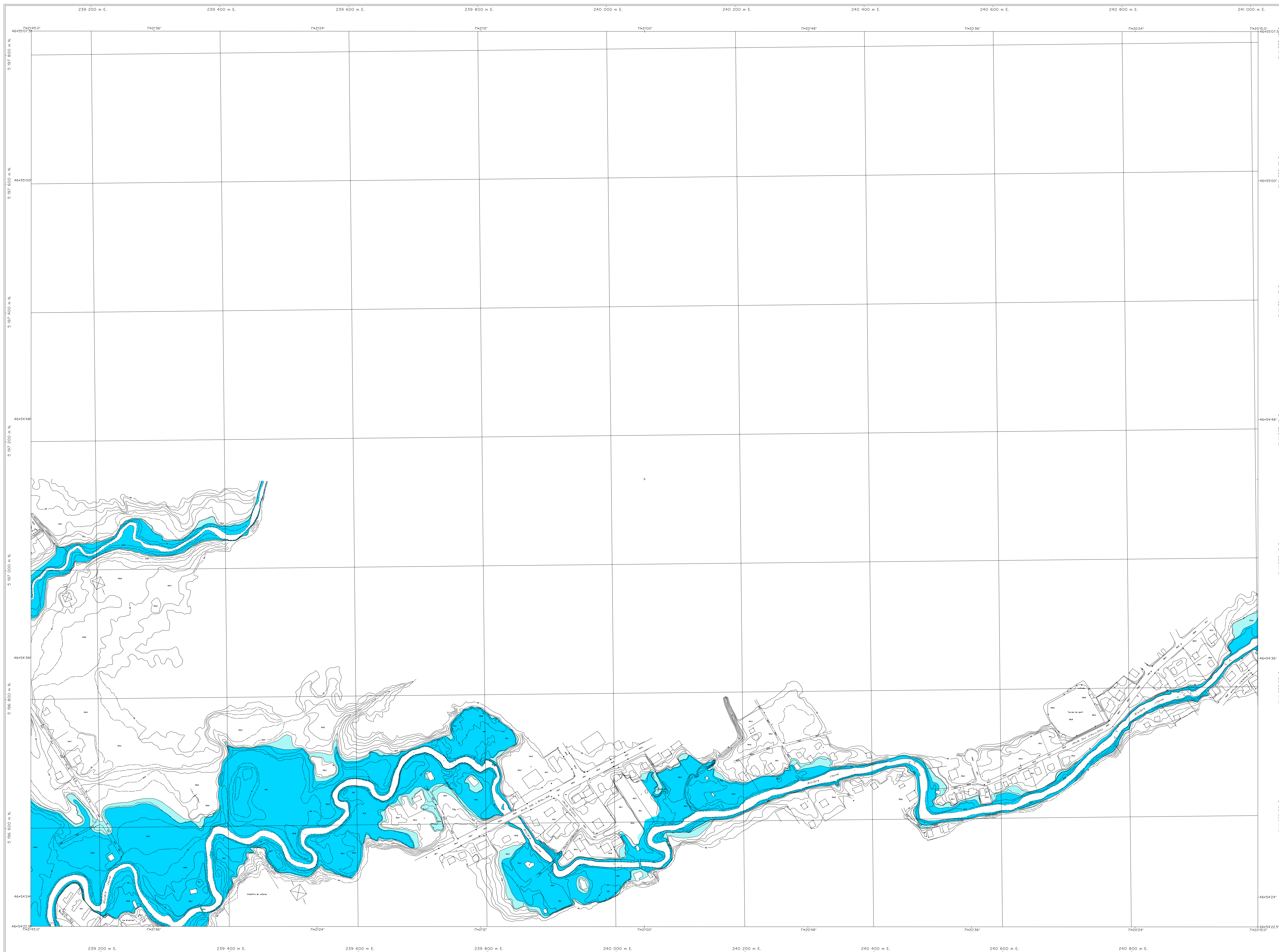
APPROBATION DU PLAN INITIAL ET DES AMENDEMENTS

NUMÉRO DU RÉGLEMENT	SIGNATURE DU DIRECTEUR	DESSINÉ PAR	EN VIGUEUR LE
R.C.A.4V.Q.4		M.M.	2010-01-05
R.C.A.4V.Q.102		M.M.	2013-12-16

Légende


-  Forte pente
-  Secteur à potentiel karstique
-  Limite de l'arrondissement de Charlesbourg

**RÈGLEMENT DE L'ARRONDISSEMENT DE CHARLESBOURG SUR L'URBANISME
ANNEXE I
CONTRAINTES NATURELLES**



APPROBATION DU PLAN INITIAL ET DES AMÉNAGEMENTS			
NUMÉRO DE RÈGLEMENT	EN VIGUEUR DEPUIS	DENOMÉ PAR	
R.C.A.V.O. 4	2004-04-09		
R.C.A.V.O. 31	2011-09-07		
R.C.A.V.O. 32	2013-02-06		

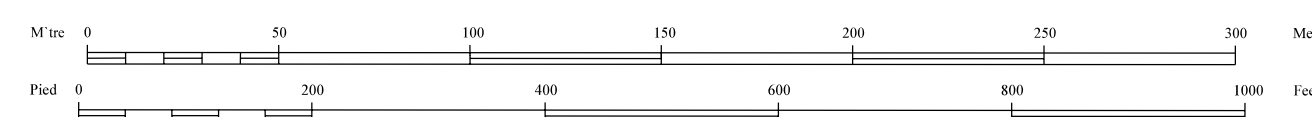
Zone inondable de grand courant
Zone inondable de faible courant



FEUILLET 1306-2
RIVIÈRE JAUNE

RÈGLEMENT DE L'ARRONDISSEMENT DE CHARLESBOURG SUR L'URBANISME ANNEXE I ZONES INONDABLES

Échelle : 1 / 2 000



Projection: Mercator Transverse Modifiée, fuseau 7
Surface de référence: ellipsoïde de Clarke, 1866
Réseau géodésique: réseau canadien
Origine des altitudes: niveau moyen de la mer
Projet: 751-88
Photographie aérienne: 1:5000, 1987
Nomenclature géographique: Commission de toponymie
Note: Les toponymes entre parenthèses n'ont pas
été reconnus par la Commission de toponymie en mars 1988.

Modified Transverse Mercator Projection, zone 7
Reference surface: Clarke ellipsoid, 1866
Geoid network: unified network
Origin of altitudes: mean sea level
Project: 751-88
Aerial photography: 1:5000, 1987
Geographical nomenclature: Commission de toponymie
Note: Not all toponyms in brackets
had been approved by the Commission de toponymie



APPROBATION DU PLAN INITIAL ET DES AMENDEMENTS			
NUMÉRO D'APPROBATION	EN VIGUEUR LE	ÉLABORÉ PAR	DATE

Zone inondable de grand courant
 Zone inondable de faible courant

RÈGLEMENT DE L'ARRONDISSEMENT DE CHARLESBOURG SUR L'URBANISME

ANNEXE I

ZONES INONDABLES

FEUILLET 1307-2
RIVIÈRE JAUNE

