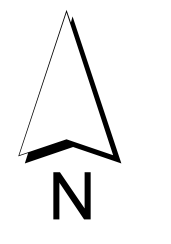


LÉGENDE

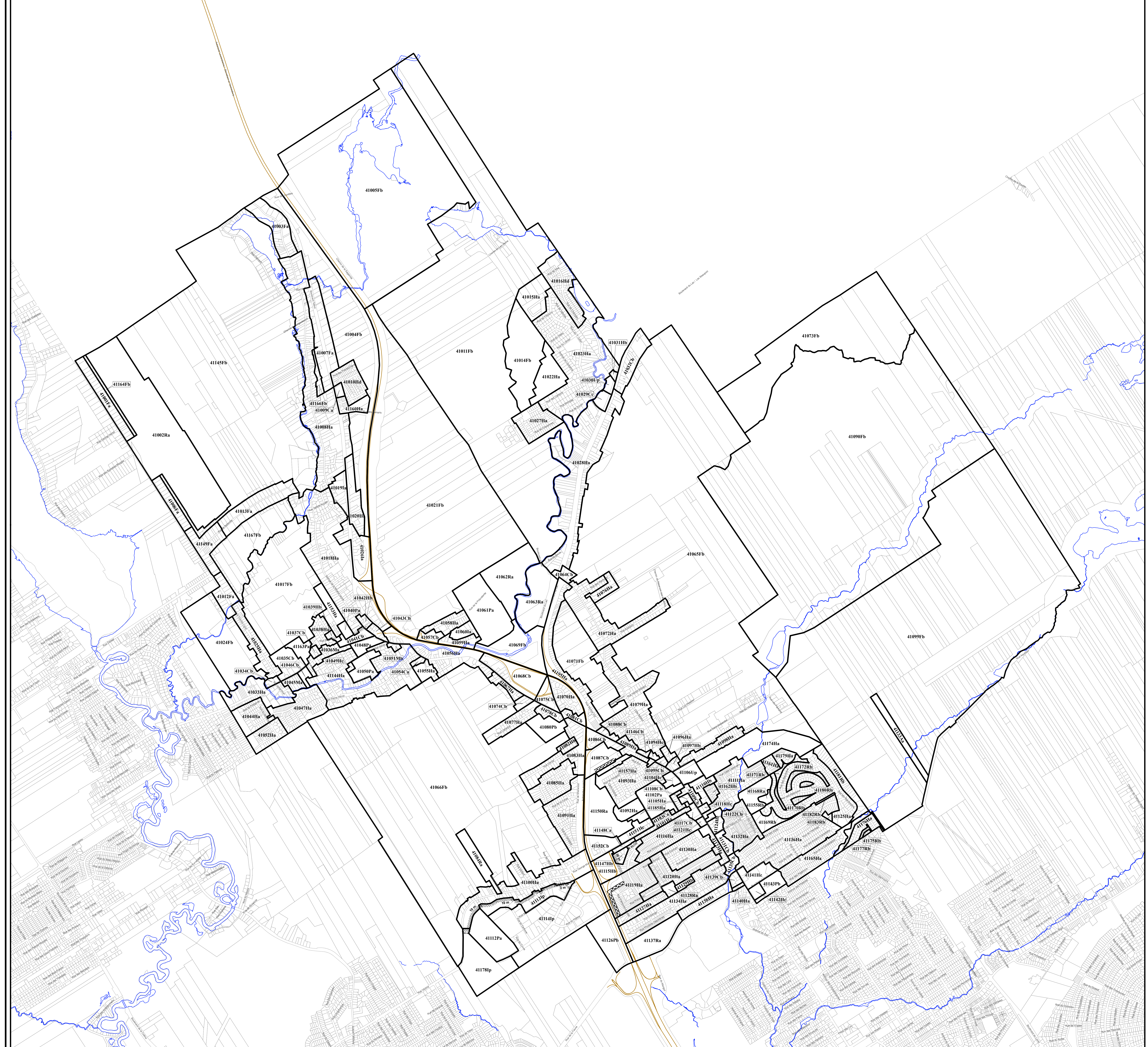
- Limite de zone
- ▬▬▬ Butte écran
- ▬▬▬ Mur anti-bruit
- ▬▬▬ Écran visuel
- ⋯⋯⋯ Zone tampon
- Autoroute
- Voie ferrée
- Cours d'eau, lacs ou étangs à débit régulier

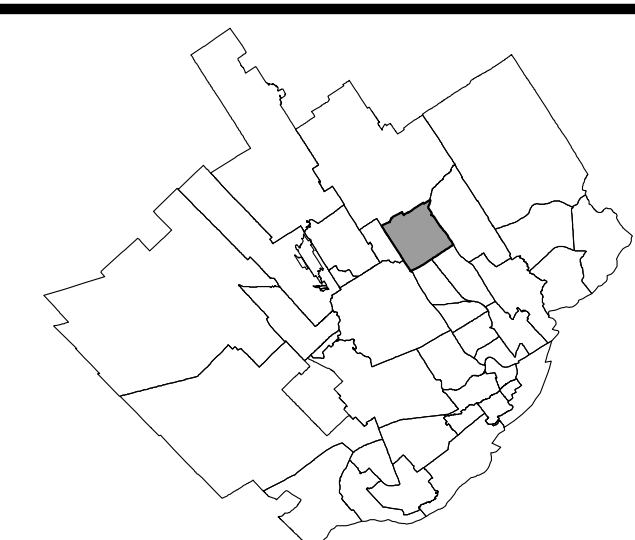


LISTE DES AMENDEMENTS

| NUMÉRO DU RÈGLEMENT | DESSINÉ PAR | EN VIGUEUR LE |
|---------------------|-------------|---------------|
| R.C.A.VQ.4 | M.M. | 2010-01-01 |
| R.C.A.VQ.17 | M.M. | 2010-08-24 |
| R.C.A.VQ.9 | M.M. | 2010-09-01 |
| R.C.A.VQ.18 | M.M. | 2011-02-01 |
| R.C.A.VQ.54 | M.M. | 2012-04-26 |
| R.C.A.VQ.59 | M.M. | 2012-09-04 |
| R.C.A.VQ.63 | M.M. | 2012-11-30 |
| R.C.A.VQ.70 | M.M. | 2013-12-18 |
| R.C.A.VQ.87 | M.M. | 2013-06-27 |
| R.C.A.VQ.73 | M.M. | 2013-07-10 |
| R.C.A.VQ.83 | M.M. | 2013-07-10 |
| R.C.A.VQ.85 | M.M. | 2013-07-10 |
| R.C.A.VQ.89 | M.M. | 2013-07-10 |
| R.C.A.VQ.109 | M.M. | 2014-12-10 |
| R.C.A.VQ.124 | M.M. | 2016-07-06 |
| R.C.A.VQ.137 | O.A. | 2017-05-04 |
| R.C.A.VQ.151 | M.M. | 2018-12-19 |

EN VIGUEUR LE : 2018-12-19





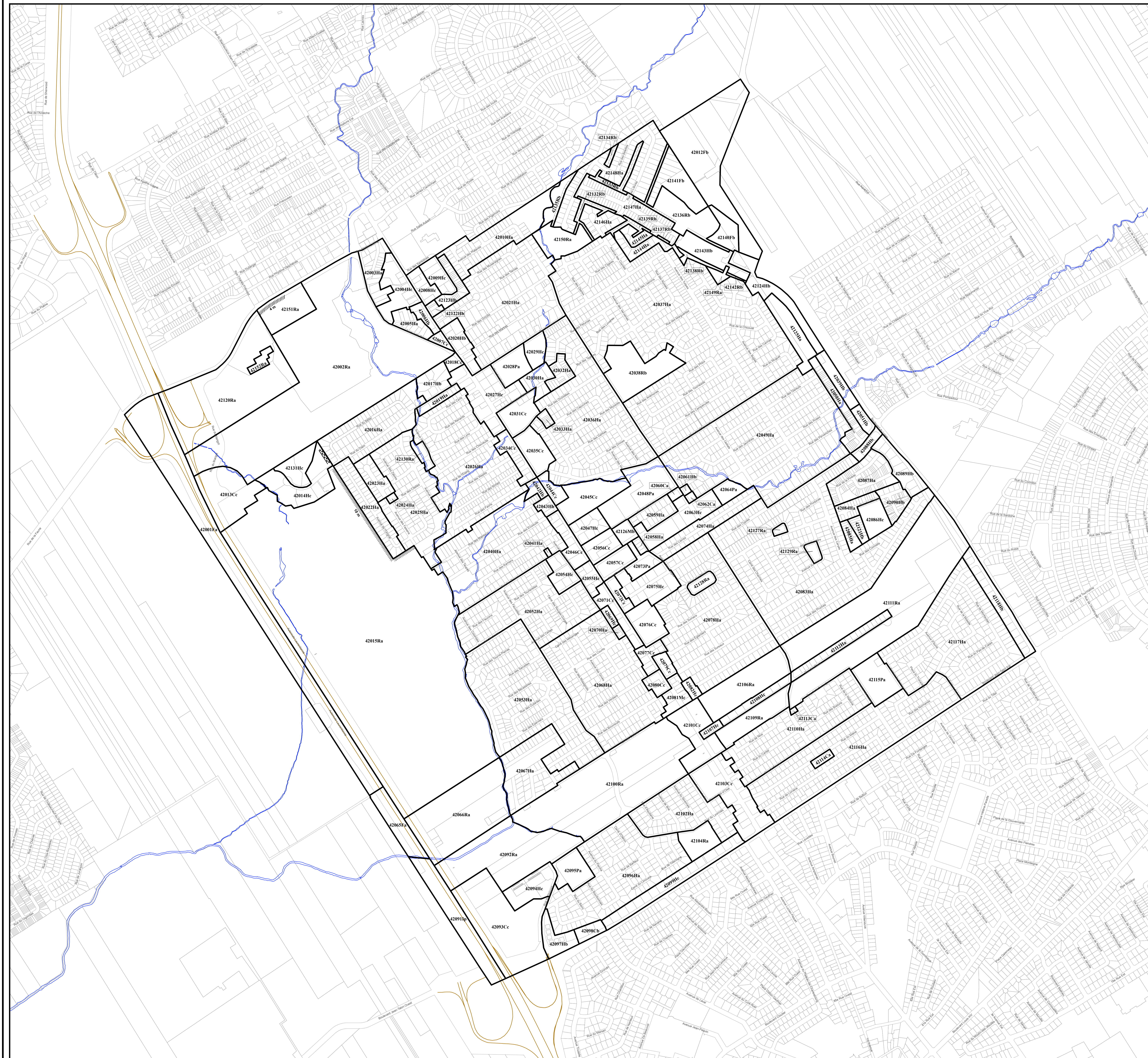
LÉGENDE

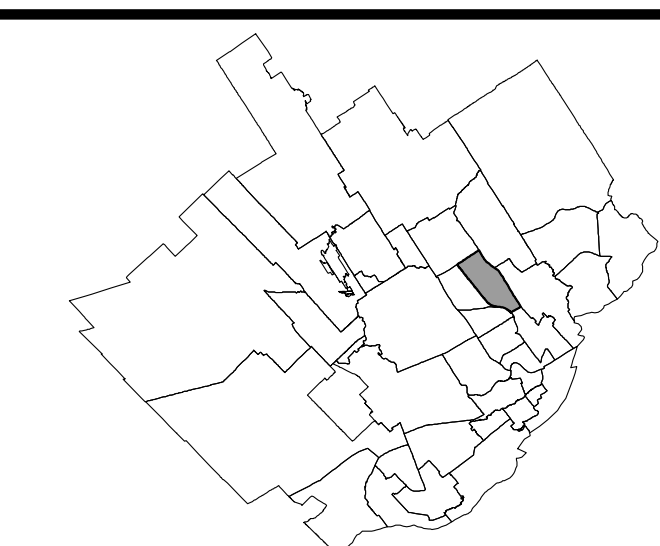
- Limite de zone
- ▬ Butte écran
- ▬ Mur anti-bruit
- ▬ Écran visuel
- ⋯ Zone tampon
- Autoroute
- Voie ferrée
- Cours d'eau, lacs ou étangs à débit régulier



LISTE DES AMENDEMENTS

| NUMÉRO DU RÉGLEMENT | DESSINÉ PAR | EN VIGUEUR LE |
|---------------------|-------------|---------------|
| R.C.A. AVQ.4 | M.M. | 2010-01-05 |
| R.C.A. AVQ.8 | M.M. | 2010-06-16 |
| R.C.A. AVQ.17 | M.M. | 2010-09-24 |
| R.C.A. AVQ.9 | M.M. | 2010-09-01 |
| R.C.A. AVQ.34 | M.M. | 2011-05-02 |
| R.C.A. AVQ.37 | M.M. | 2011-09-01 |
| R.C.A. AVQ.115 | M.M. | 2015-04-17 |
| R.C.A. AVQ.125 | M.M. | 2016-07-06 |
| R.C.A. AVQ.129 | M.M. | 2016-10-31 |
| R.C.A. AVQ.131 | M.M. | 2018-12-19 |





LÉGENDE

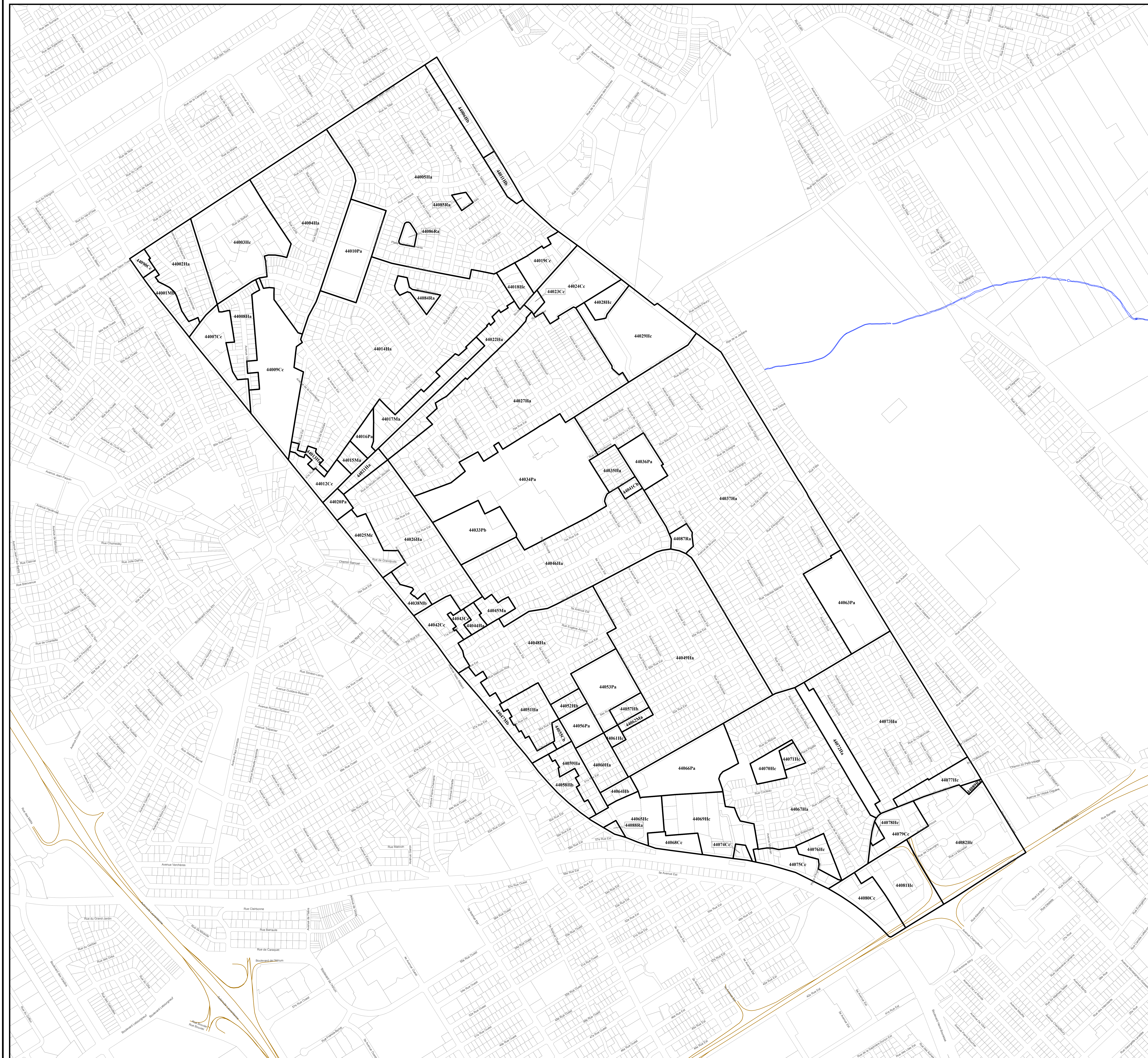
- Limite de zone
- ▬▬▬ Butte écran
- ▬▬▬ Mur écran
- ▬▬▬ Écran visuel
- ⋯⋯⋯ Zone tampon
- Autoroute
- Voie ferrée
- Cours d'eau, lacs ou étangs à débit régulier

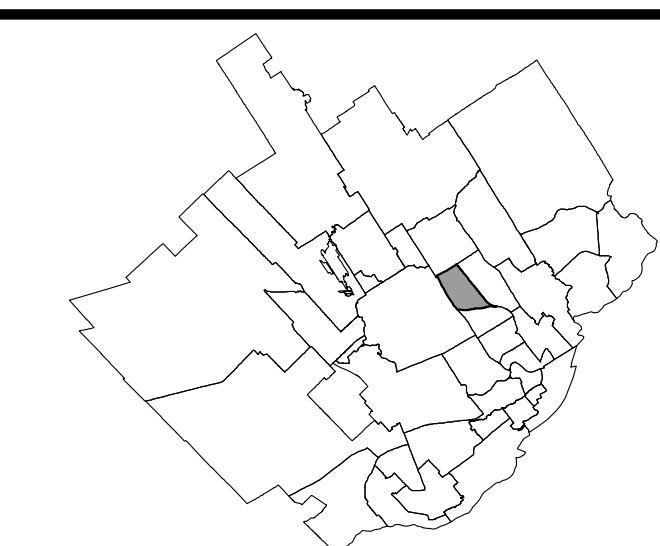


LISTE DES AMENDEMENTS

| NUMÉRO DU RÈGLEMENT | DESSINÉ PAR | EN VIGUEUR LE |
|---------------------|-------------|---------------|
| R.C.A.M.Q. 4 | M.M. | 2016-01-05 |
| R.C.A.M.Q. 130 | M.M. | 2016-10-31 |

EN VIGUEUR LE : 2016-10-31





LÉGENDE

- Limite de zone
- ▬▬▬ Butte écran
- ▬▬▬ Mur écran
- ▬▬▬ Écran visuel
- ⋯ Zone tampon
- Autoroute
- Voie ferrée
- Cours d'eau, lacs ou étangs à débit régulier

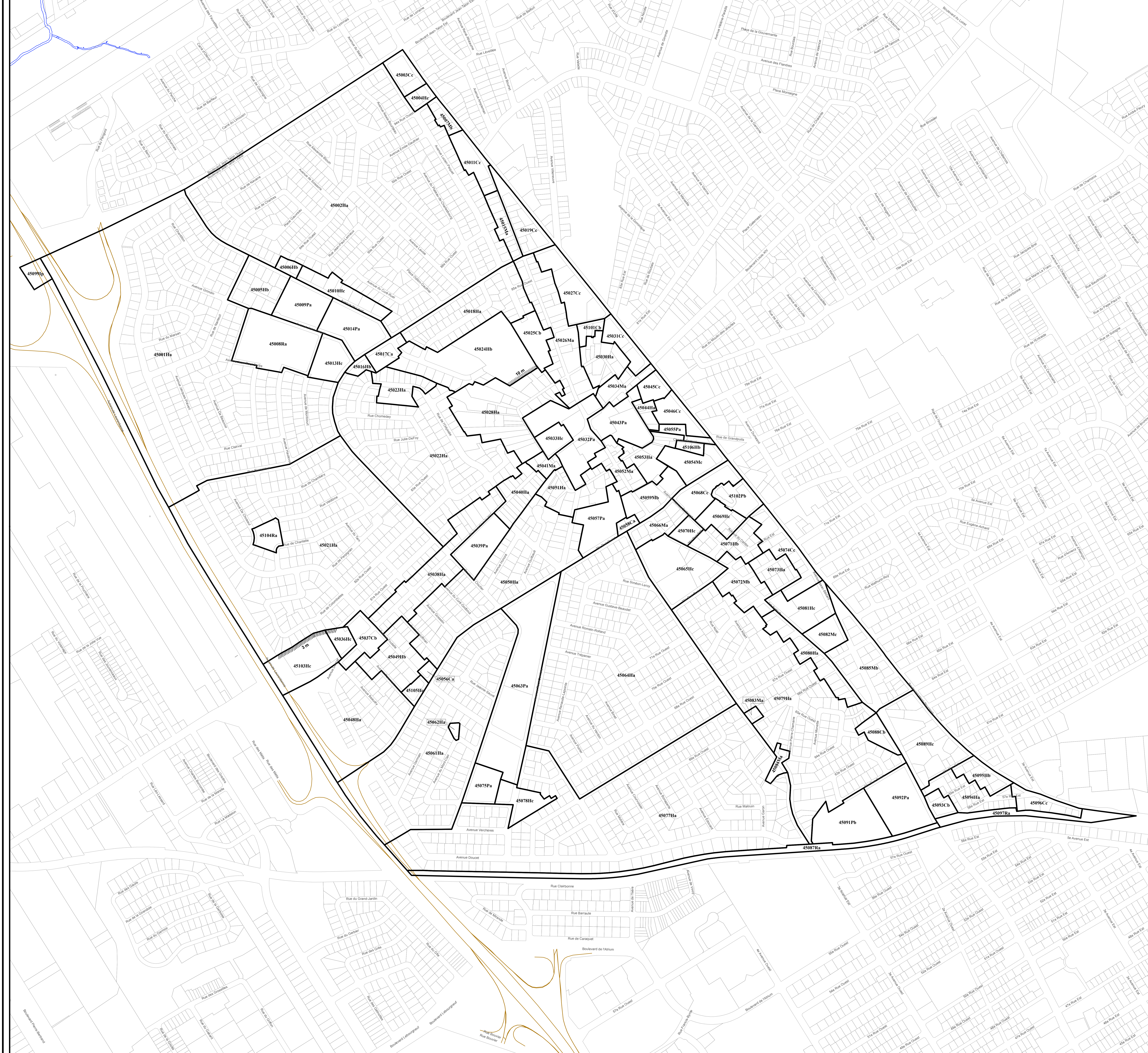


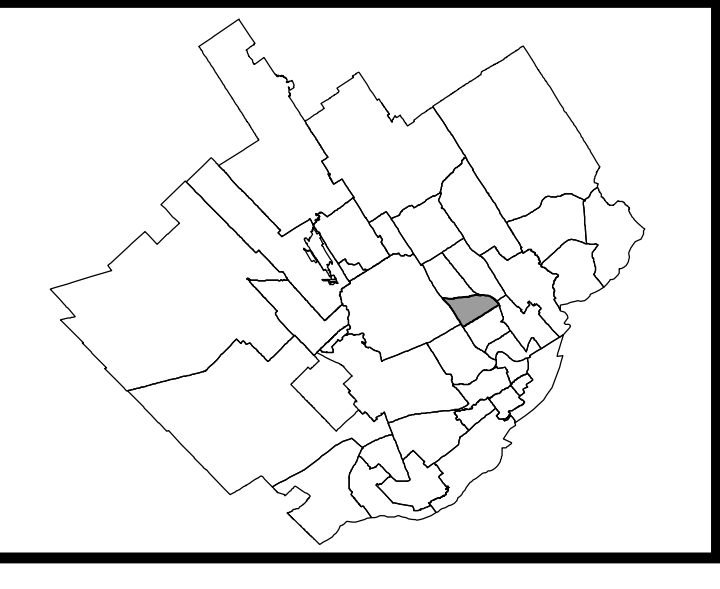
LISTE DES AMÉNAGEMENTS

| NUMÉRO DU RÈGLEMENT | DESSINÉ PAR | EN VIGUEUR LE |
|---------------------|-------------|---------------|
| R.C.A.4VQ.4 | M.M. | 2010-01-05 |
| R.C.A.4VQ.74 | M.M. | 2013-03-27 |
| R.C.A.4VQ.132 | M.M. | 2016-10-31 |

EN VIGUEUR LE : 2016-10-31

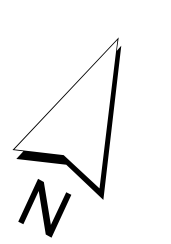
ÉCHELLE 1:3 500 PLAN N° CAIQ45201





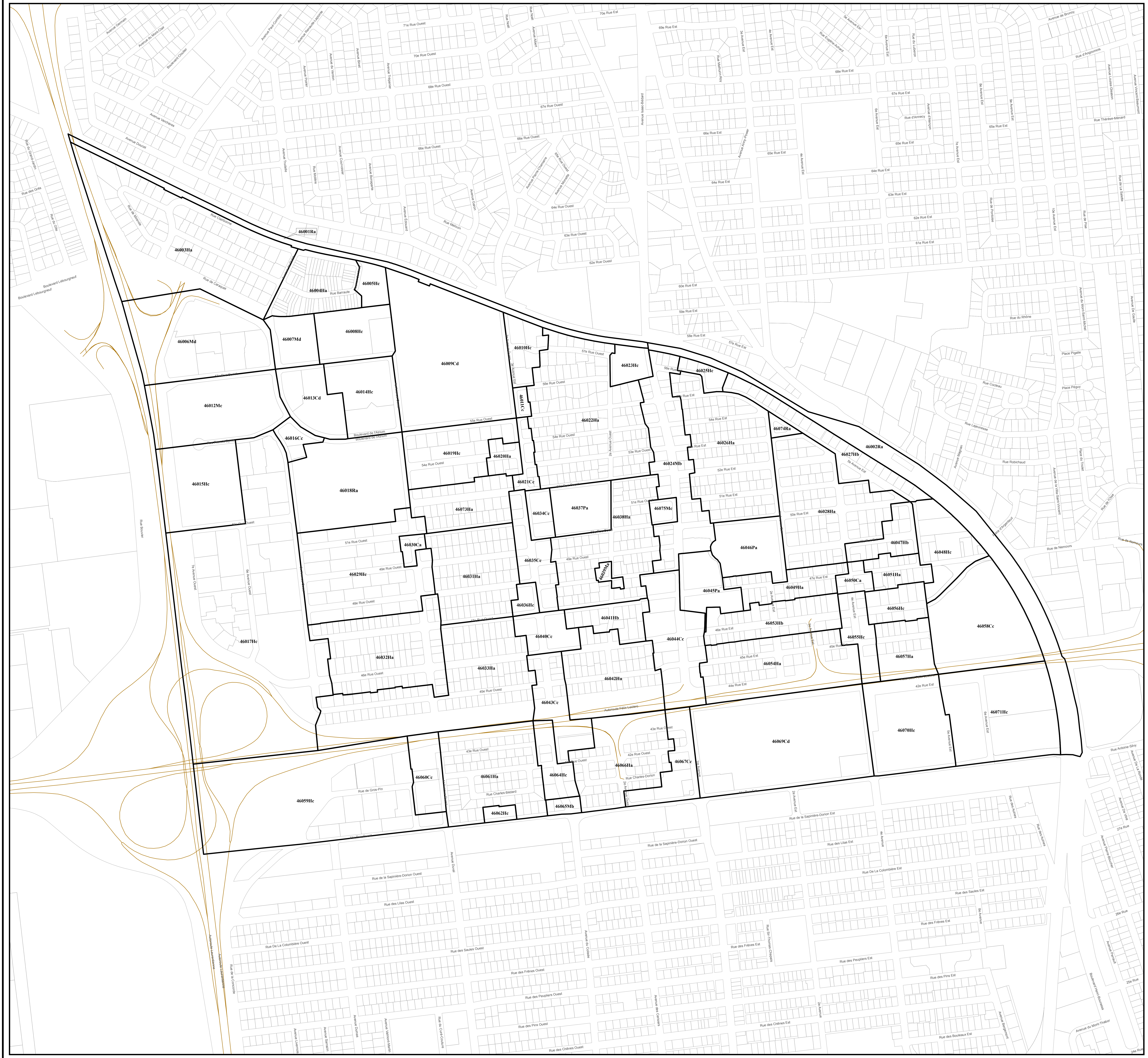
LÉGENDE

- Limite de zone
- ▬▬▬ Butte écran
- ▬▬▬ Mur anti-bruit
- ▬▬▬ Écran visuel
- ⊘ Zone tampon
- Autoroute
- Voie ferrée
- Cours d'eau, lacs ou étangs à débit régulier



LISTE DES AMENDEMENTS

| NUMÉRO DU RÉGLEMENT | DESSINÉ PAR | EN VIGUEUR LE |
|---------------------|-------------|---------------|
| R.C.A.4VQ.4 | M.M. | 2010-01-05 |
| R.C.A.4VQ.55 | M.M. | 2012-04-05 |
| R.C.A.4VQ.91 | M.M. | 2013-12-16 |
| R.C.A.4VQ.101 | M.M. | 2014-02-03 |
| R.C.A.4VQ.122 | M.M. | 2016-02-29 |
| R.C.A.4VQ.131 | M.M. | 2016-10-31 |
| R.C.A.4VQ.148 | M.B. | 2018-05-31 |

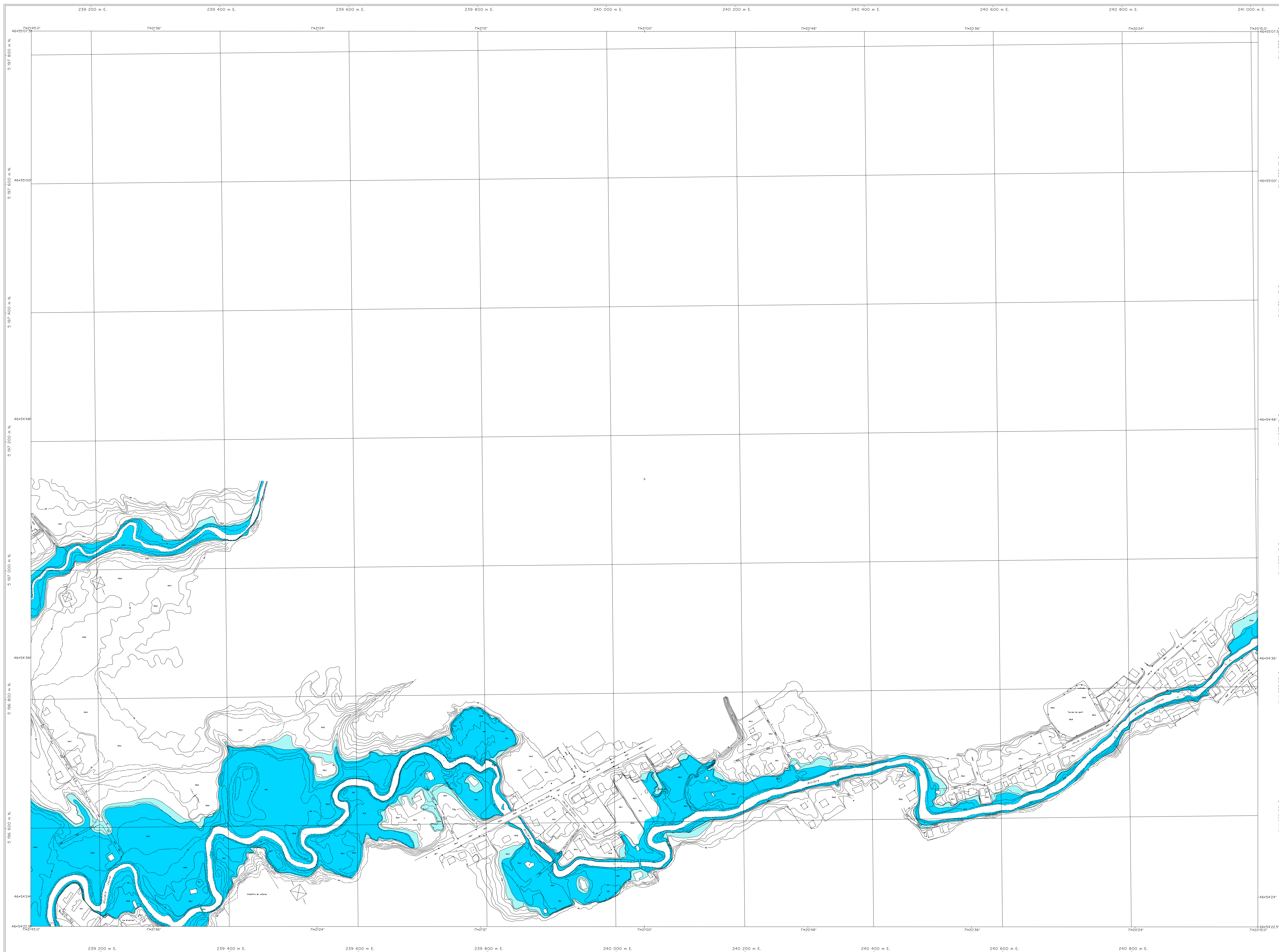




| APPROBATION DU PLAN INITIAL ET DES AMENDEMENTS | | | |
|--|------------------------|-------------|---------------|
| NUMÉRO DU RÉGLEMENT | SIGNATURE DU DIRECTEUR | DESSINÉ PAR | EN VIGUEUR LE |
| R.C.A.4V.Q.4 | | M.M. | 2010-01-05 |
| R.C.A.4V.Q.102 | | M.M. | 2013-12-16 |
| | | | |
| | | | |


| Légende | |
|---------|--|
| | Forte pente |
| | Secteur à potentiel karstique |
| | Limite de l'arrondissement de Charlesbourg |

RÈGLEMENT DE L'ARRONDISSEMENT DE CHARLESBOURG SUR L'URBANISME
ANNEXE I
CONTRAINTES NATURELLES



| APPROBATION DU PLAN INITIAL ET DES AMÉNAGEMENTS | | | |
|---|-------------------|--------------|------|
| NUMÉRO DE RÉGLEMENT | EN VIGUEUR DEPUIS | DENOMINATION | DATE |
| R.C.A.V.O. 4 | 2004-04-09 | | |
| R.C.A.V.O. 31 | 2011-09-07 | | |
| R.C.A.V.O. 32 | 2013-02-06 | | |
| | | | |
| | | | |
| | | | |
| | | | |
| | | | |
| | | | |

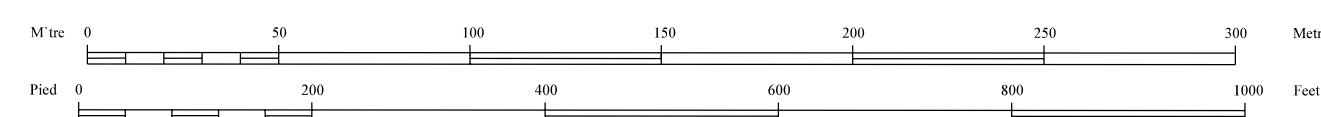
Zone inondable de grand courant
Zone inondable de faible courant



FEUILLET 1306-2
RIVIÈRE JAUNE

RÈGLEMENT DE L'ARRONDISSEMENT DE CHARLESBOURG SUR L'URBANISME ANNEXE I ZONES INONDABLES

Échelle : 1 / 2 000





| APPROBATION DU PLAN INITIAL ET DES AMENDEMENTS | | | |
|---|------------------|------|----------|
| NOM DU RÉGLEMENT | EN VIGUEUR LE | LIEN | REMARQUE |
| R.C.A.P.U. # | | | |
| | | | |
| | | | |
| | | | |
| | | | |
| | | | |
| | | | |
| | | | |
| | | | |

Zone inondable de grand courant
 Zone inondable de faible courant

RÈGLEMENT DE L'ARRONDISSEMENT DE CHARLESBOURG SUR L'URBANISME

ANNEXE I

ZONES INONDABLES

FEUILLET 1307-2
RIVIÈRE JAUNE

