

LÉGENDE

- Limite de zone
- ▬ Butte écran
- ▬ Mur anti-bruit
- ▬ Écran visuel
- ▬ Zone tampon
- Autoroute
- Voie ferrée
- Cours d'eau, lacs ou étangs à débit régulier

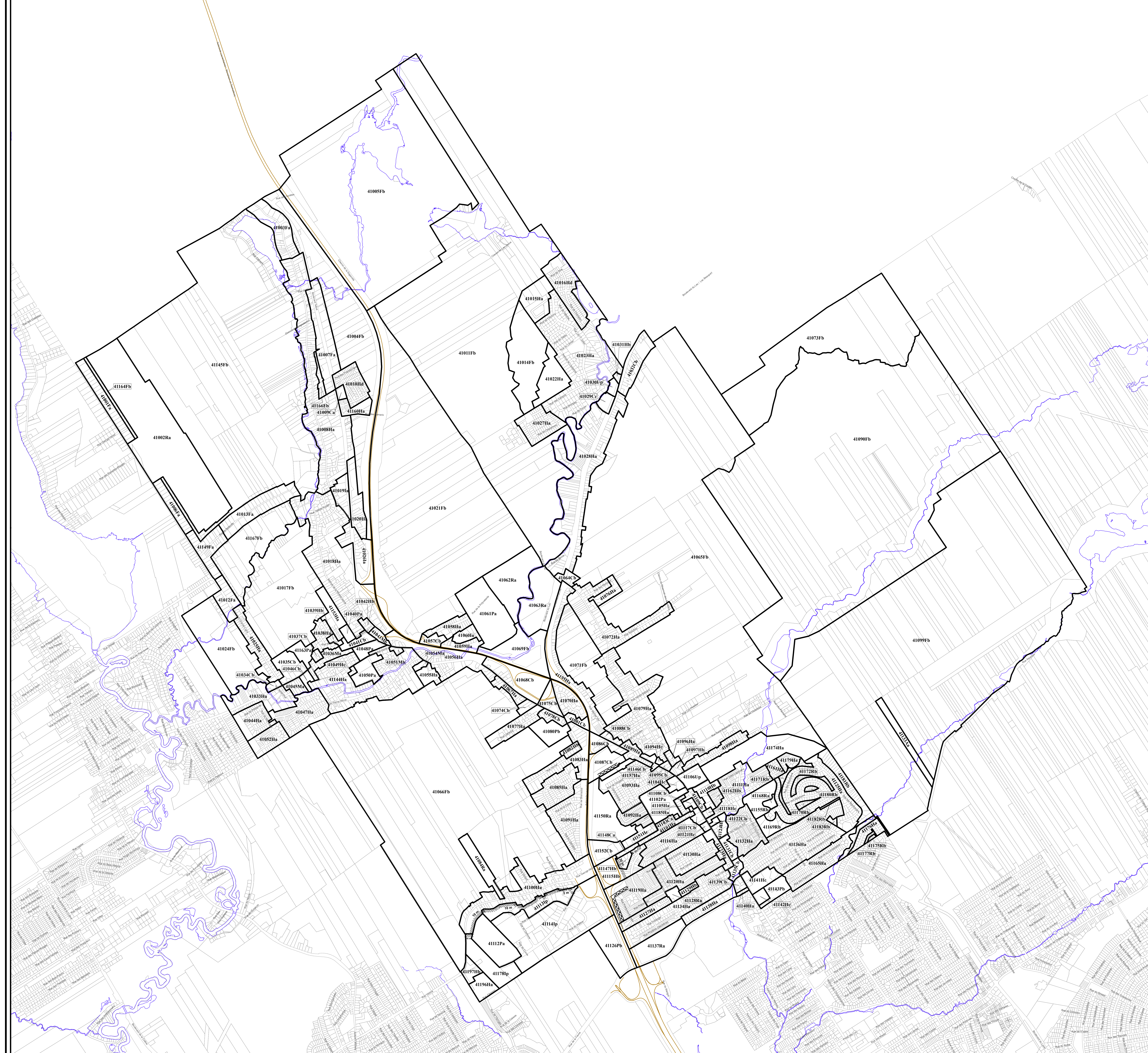


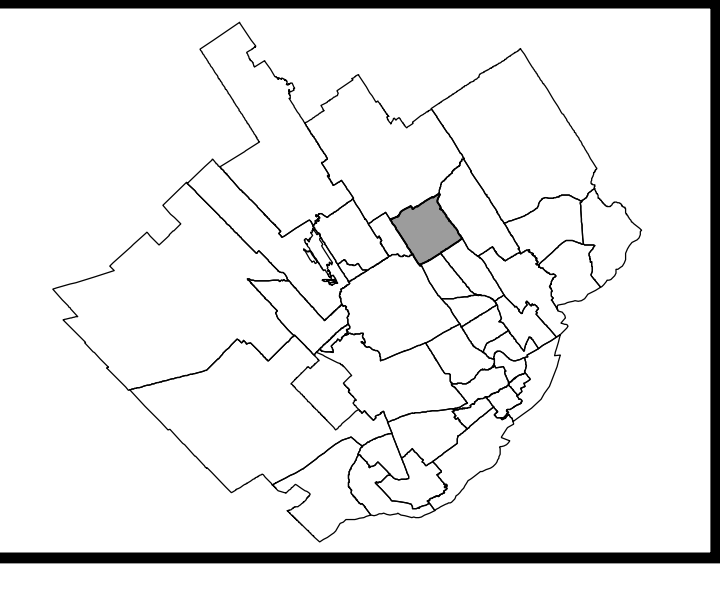
LISTE DES AMENDEMENTS

NUMÉRO DU RÉGLEMENT	DESSINÉ PAR	EN VIGUEUR LE
R.C.A.VQ.4	MM	2010-01-05
R.C.A.VQ.17	MM	2010-08-24
R.C.A.VQ.9	MM	2010-09-01
R.C.A.VQ.18	MM	2011-02-01
R.C.A.VQ.54	MM	2012-04-26
R.C.A.VQ.59	MM	2012-09-04
R.C.A.VQ.63	MM	2012-11-30
R.C.A.VQ.70	MM	2012-12-18
R.C.A.VQ.87	MM	2013-06-27
R.C.A.VQ.73	MM	2013-07-10
R.C.A.VQ.83	MM	2013-07-10
R.C.A.VQ.99	MM	2013-07-10
R.C.A.VQ.109	MM	2014-12-10
R.C.A.VQ.124	MM	2016-07-06
R.C.A.VQ.137	OA	2017-06-04
R.C.A.VQ.151	MM	2018-12-19
R.C.A.VQ.155	MM	2019-04-05
R.C.A.VQ.167	MM	2019-12-17
R.C.A.VQ.174	S.R.	2020-03-26
R.C.A.VQ.180	S.R.	2020-12-17
R.C.A.VQ.188	S.R.	2020-12-17

EN VIGUEUR LE : 2020-12-17

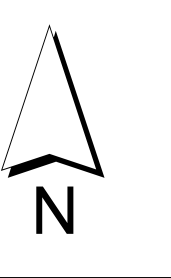
ÉCHELLE : 1:10 000 PLAN N° CA4Q1Z01





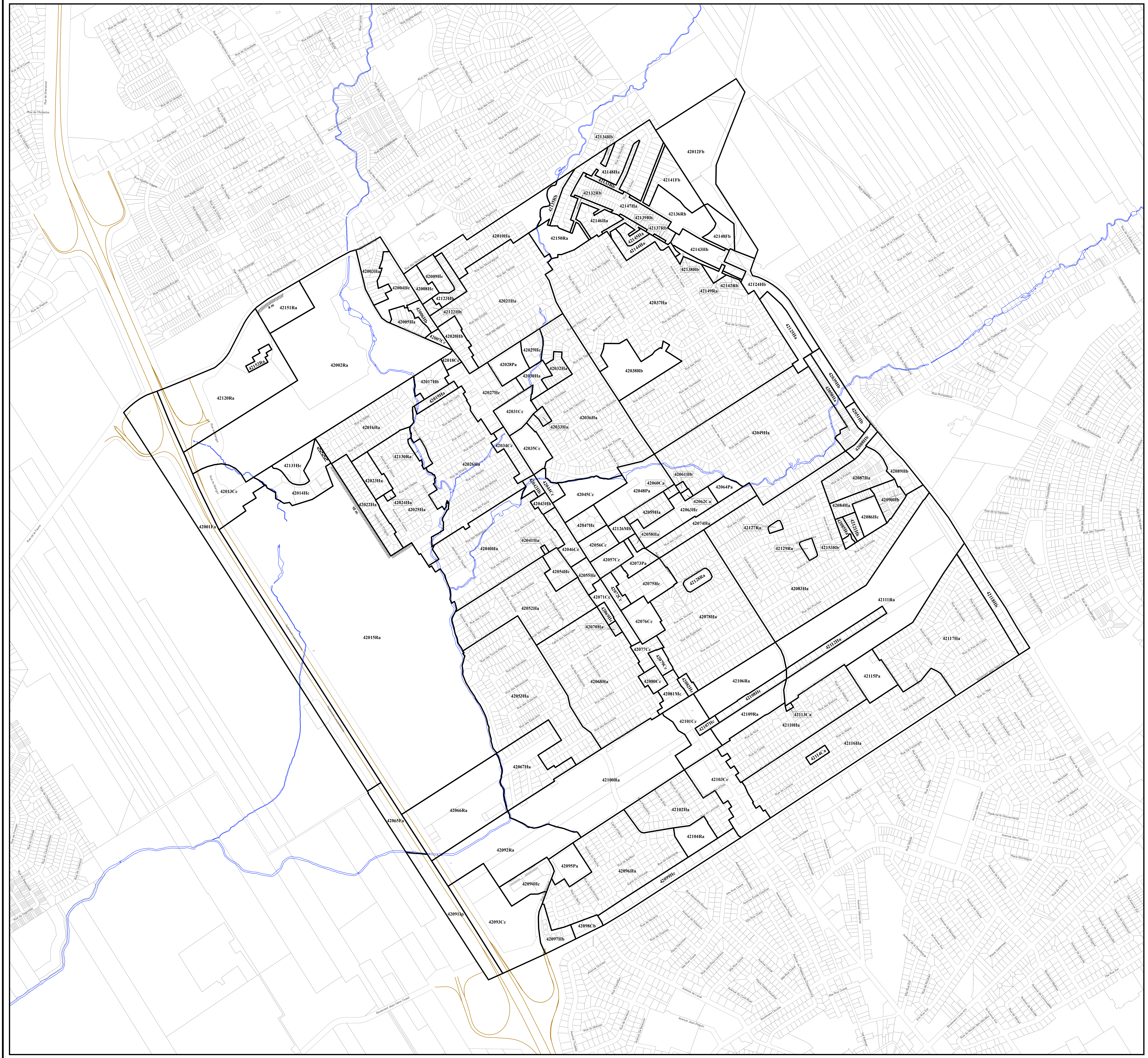
LÉGENDE

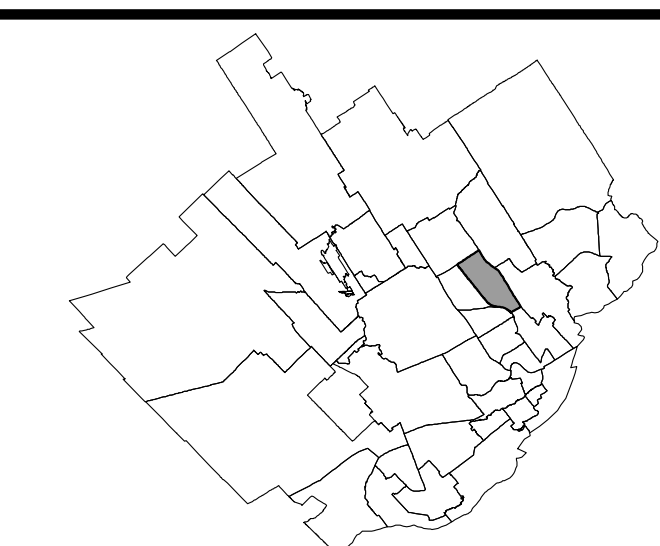
- Limite de zone
- ▬ Butte écran
- ▬ Mur anti-bruit
- ▬ Écran visuel
- ⋯ Zone tampon
- Autoroute
- Voie ferrée
- Cours d'eau, lacs ou étangs à débit régulier



LISTE DES AMENDEMENTS

NUMÉRO DU RÉGLEMENT	DESSINÉ PAR	EN VIGUEUR LE
R.C.A.VQ.4	MM	2010-01-05
R.C.A.VQ.8	MM	2010-06-16
R.C.A.VQ.17	MM	2010-09-24
R.C.A.VQ.9	MM	2010-09-01
R.C.A.VQ.34	MM	2011-05-02
R.C.A.VQ.37	MM	2011-09-01
R.C.A.VQ.115	MM	2015-04-17
R.C.A.VQ.125	MM	2016-07-06
R.C.A.VQ.129	MM	2016-10-31
R.C.A.VQ.151	MM	2018-12-19
R.C.A.VQ.185	S.R.	2020-11-26





LÉGENDE

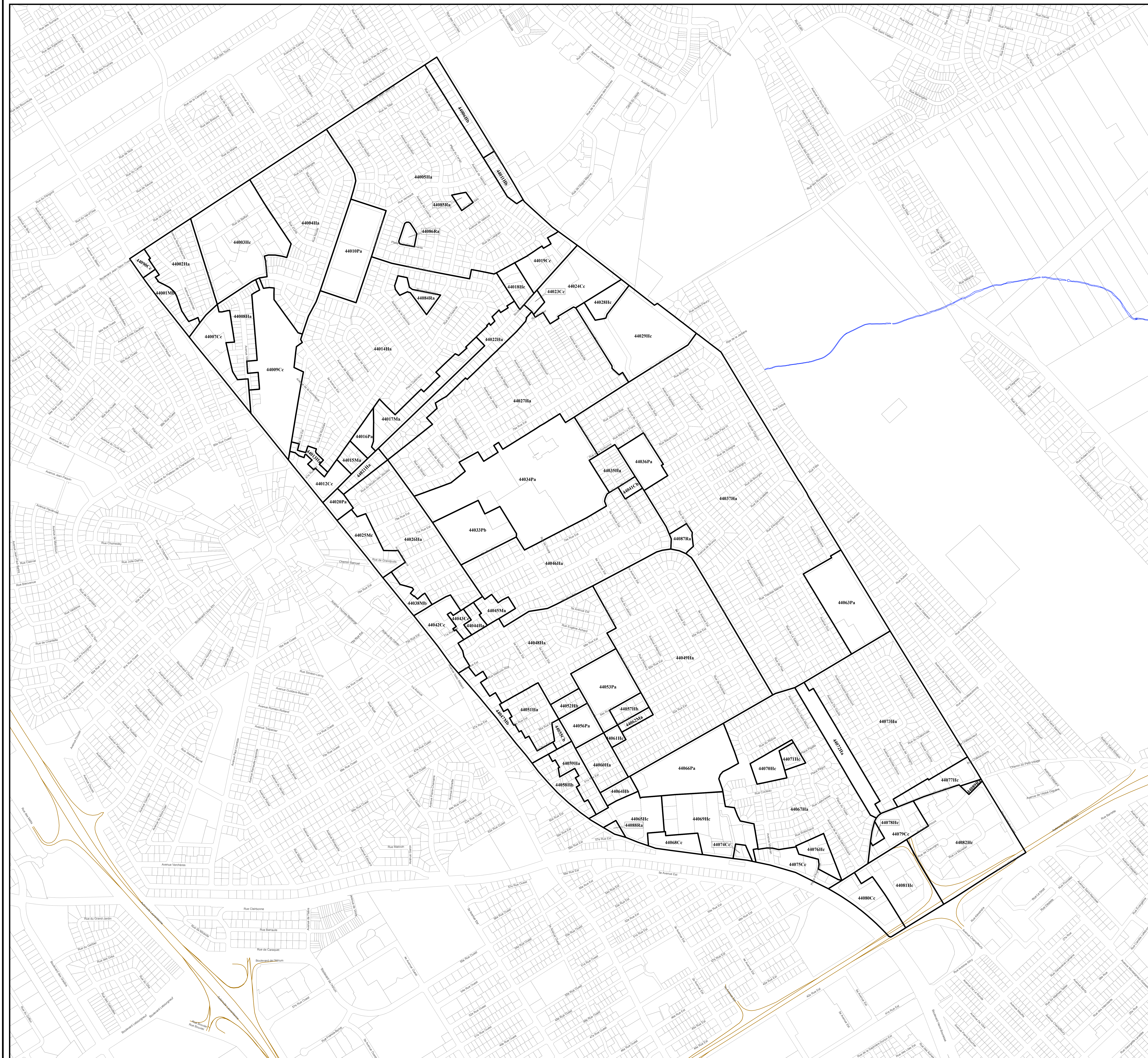
- Limite de zone
- ▬▬▬ Butte écran
- ▬▬▬ Mur écran
- ▬▬▬ Écran visuel
- ▬▬▬ Zone tampon
- Autoroute
- Voie ferrée
- Cours d'eau, lacs ou étangs à débit régulier

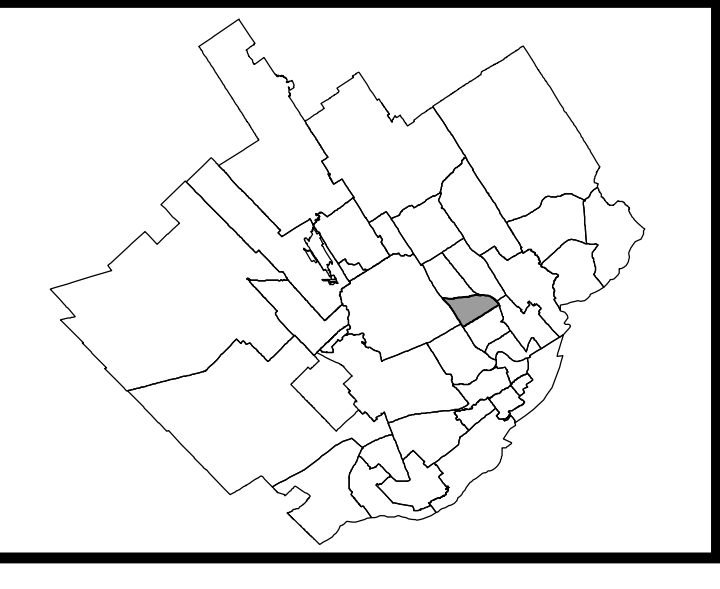


LISTE DES AMENDEMENTS

NUMÉRO DU RÈGLEMENT	DESSINÉ PAR	EN VIGUEUR LE
R.C.A.M.Q. 4	M.M.	2016-01-05
R.C.A.M.Q. 130	M.M.	2016-10-31

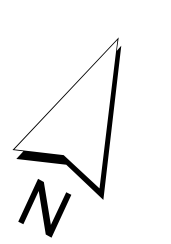
EN VIGUEUR LE : 2016-10-31





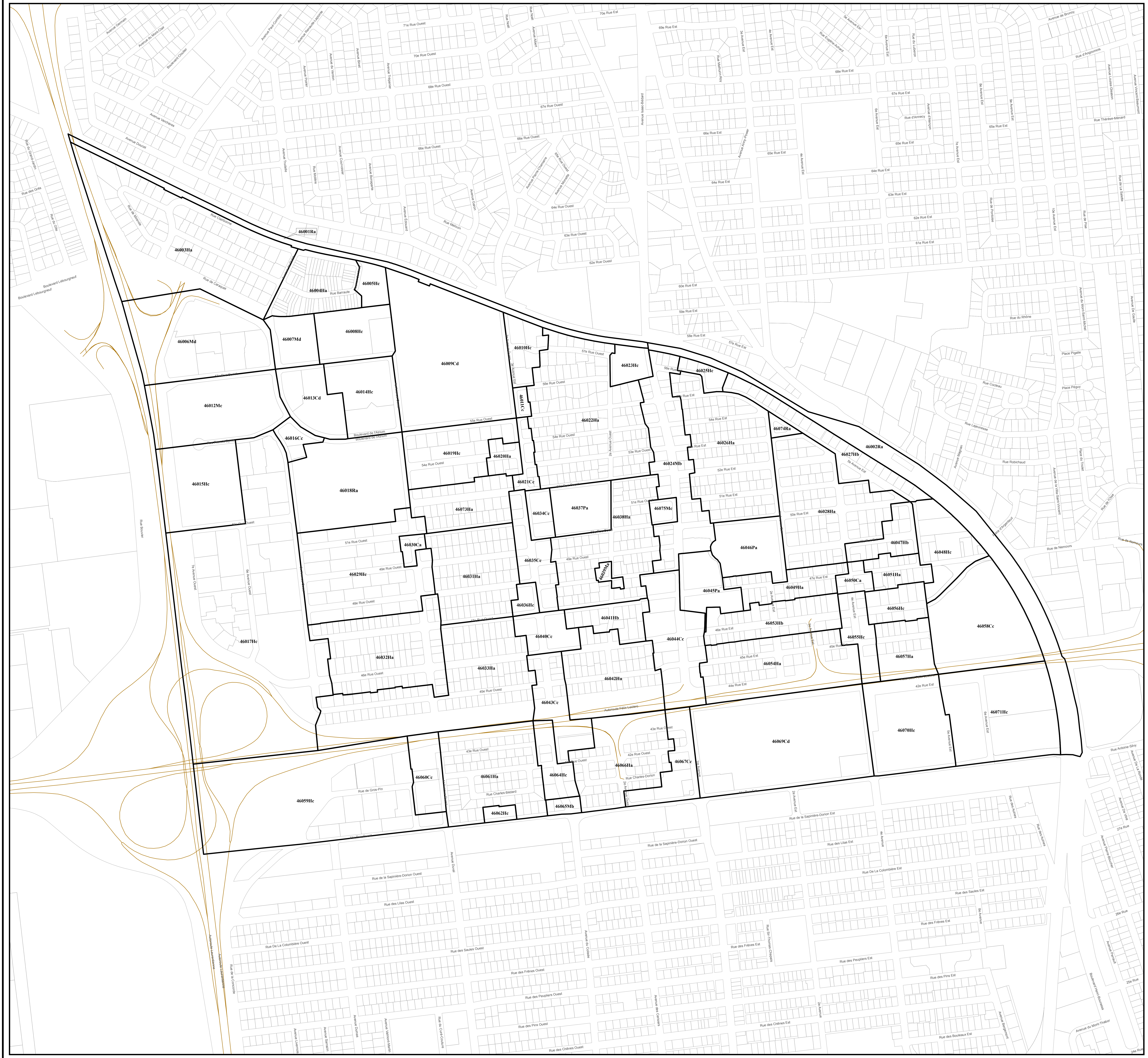
LÉGENDE

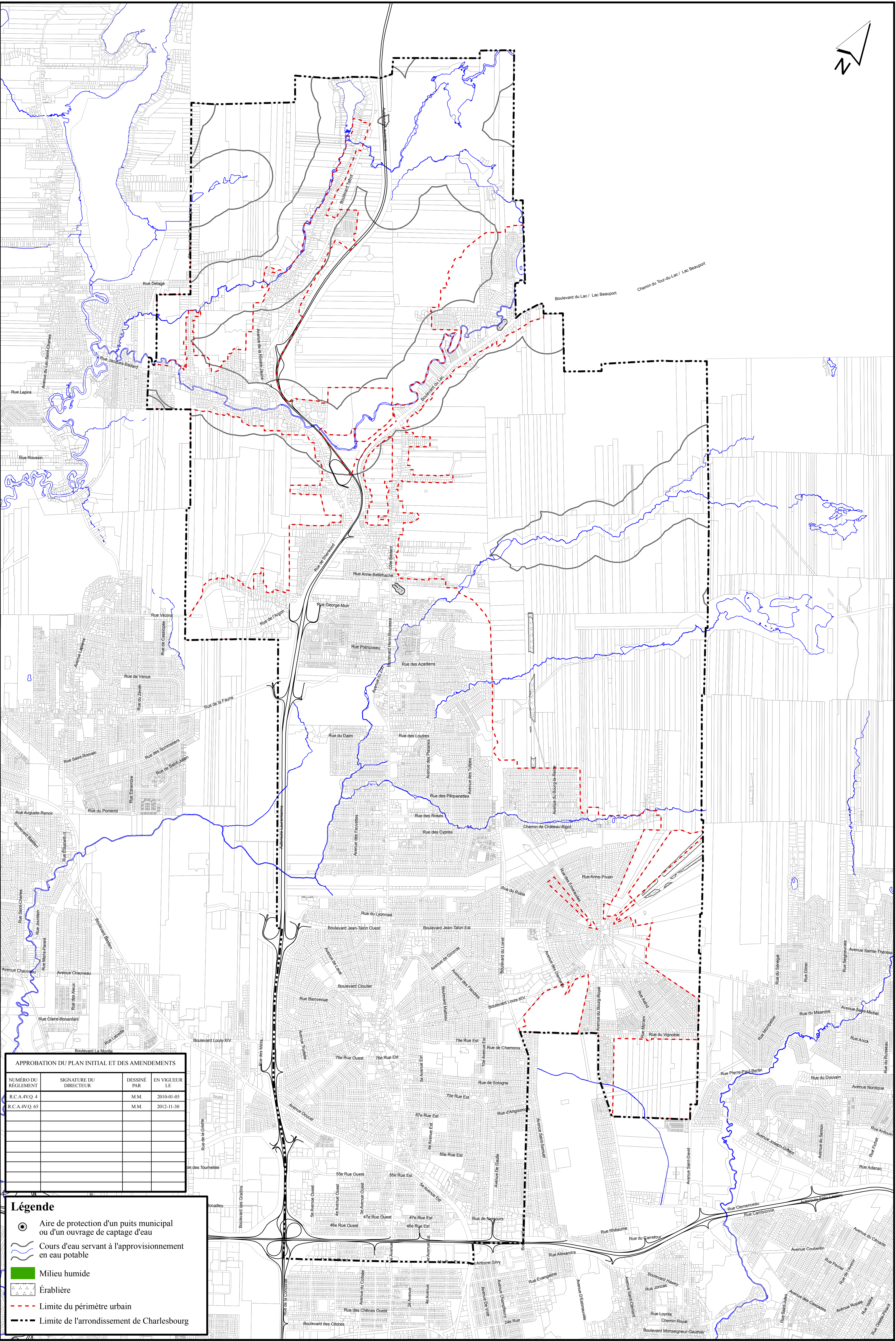

- Limite de zone
- ▬ Butte écran
- ▬ Mur anti-bruit
- ▬ Écran visuel
- ⊞ Zone tampon
- Autoroute
- Voie ferrée
- Cours d'eau, lacs ou étangs à débit régulier



LISTE DES AMENDEMENTS

NUMÉRO DU RÈGLEMENT	DESSINÉ PAR	EN VIGUEUR LE
R.C.A.4VQ.4	M.M.	2010-01-05
R.C.A.4VQ.55	M.M.	2012-04-05
R.C.A.4VQ.91	M.M.	2013-12-16
R.C.A.4VQ.100	M.M.	2014-02-03
R.C.A.4VQ.122	M.M.	2016-02-29
R.C.A.4VQ.131	M.M.	2016-10-31
R.C.A.4VQ.148	M.B.	2018-05-31





APPROBATION DU PLAN INITIAL ET DES AMENDEMENTS

NUMÉRO DU RÉGLEMENT	SIGNATURE DU DIRECTEUR	DESSINÉ PAR	EN VIGUEUR LE
R.C.A.4V.Q. 4		M.M.	2010-01-05
R.C.A.4V.Q. 65		M.M.	2012-11-30

- Légende**
- Aire de protection d'un puits municipal ou d'un ouvrage de captage d'eau
 - Cours d'eau servant à l'approvisionnement en eau potable
 - Milieu humide
 - Érablière
 - Limite du périmètre urbain
 - Limite de l'arrondissement de Charlesbourg

**RÈGLEMENT DE L'ARRONDISSEMENT DE CHARLESBOURG SUR L'URBANISME
ANNEXE I
CONTRAINTES ENVIRONNEMENTALES**

Date du plan : 2012-11-30
No du plan : CA4CE01

Préparé par : M.M.
Échelle : 1:20 000

Directeur
Service de l'aménagement du territoire



SERVICE DE L'AMÉNAGEMENT DU TERRITOIRE
DIVISION DE L'URBANISME



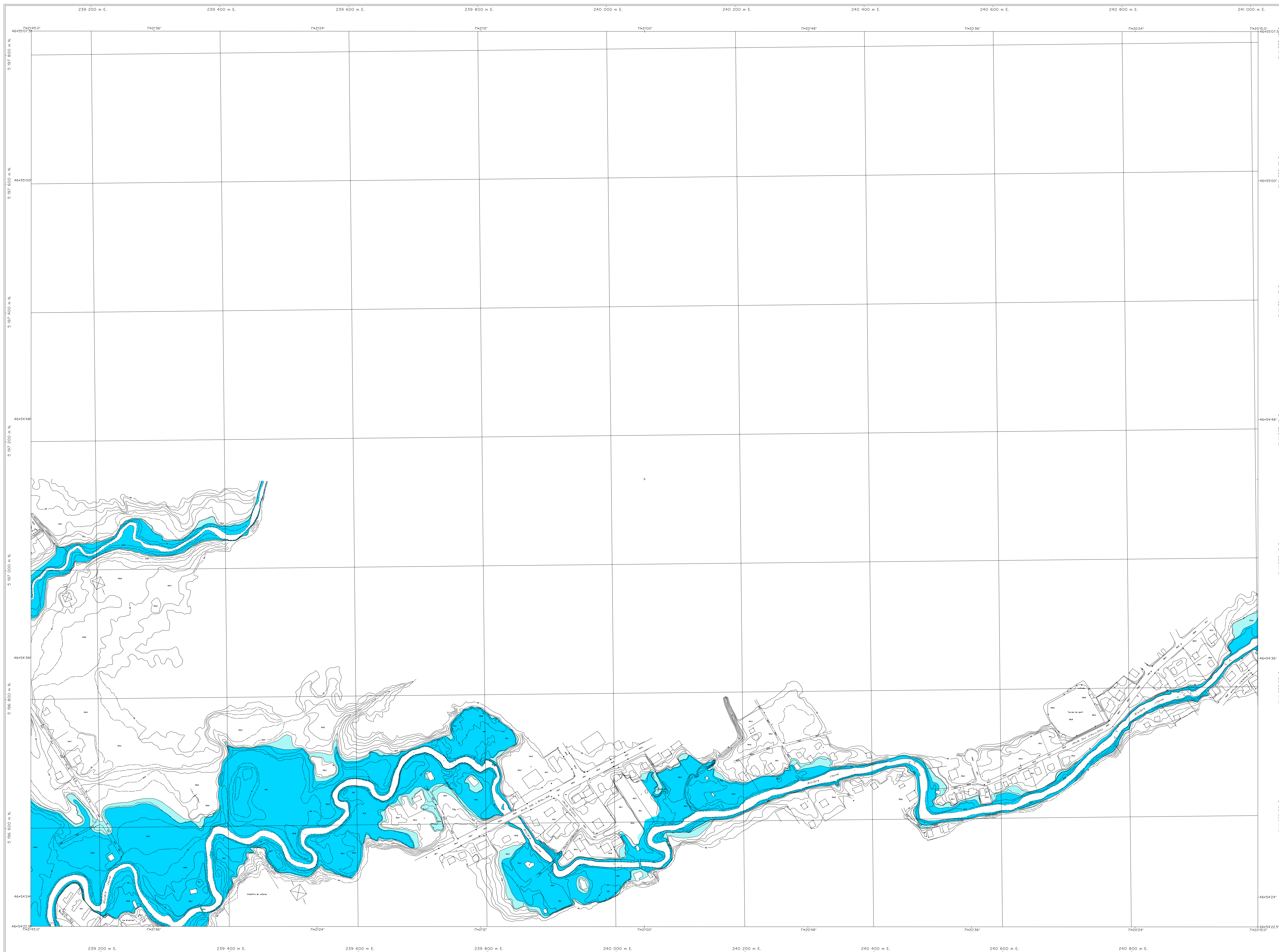
APPROBATION DU PLAN INITIAL ET DES AMENDEMENTS

NUMÉRO DU RÉGLEMENT	SIGNATURE DU DIRECTEUR	DESSINÉ PAR	EN VIGUEUR LE
R.C.A.4V.Q.4		M.M.	2010-01-05
R.C.A.4V.Q.102		M.M.	2013-12-16

Légende


- Forte pente
- Secteur à potentiel karstique
- Limite de l'arrondissement de Charlesbourg

**RÈGLEMENT DE L'ARRONDISSEMENT DE CHARLESBOURG SUR L'URBANISME
ANNEXE I
CONTRAINTES NATURELLES**



APPROBATION DU PLAN INITIAL ET DES AMÉNAGEMENTS			
NUMÉRO DE RÉGLEMENT	EN VIGUEUR DEPUIS	DENOMINATION	DATE
R.C.A.V.O. 4	2004-04-09		
R.C.A.V.O. 31	2011-09-07		
R.C.A.V.O. 32	2013-02-06		

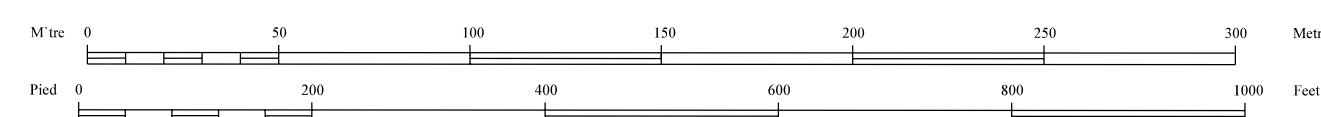
Zone inondable de grand courant
 Zone inondable de faible courant



FEUILLET 1306-2
 RIVIÈRE JAUNE

RÈGLEMENT DE L'ARRONDISSEMENT DE CHARLESBOURG SUR L'URBANISME
 ANNEXE I
 ZONES INONDABLES

Échelle : 1 / 2 000





APPROBATION DU PLAN INITIAL ET DES AMENDEMENTS			
NUMÉRO DE RÉGLEMENT	EN VIGUEUR LE	LIEN	REMARQUE
KCA.PV.0.4			

Zone inondable de grand courant
 Zone inondable de faible courant

RÈGLEMENT DE L'ARRONDISSEMENT DE CHARLESBOURG SUR L'URBANISME

ANNEXE I

ZONES INONDABLES

FEUILLET 1307-2
 RIVIÈRE JAUNE

