

LÉGENDE

- Limite de zone
- ▬ Butte écran
- ▬ Mur anti-bruit
- ▬ Écran visuel
- ▬ Zone tampon
- Autoroute
- Voie ferrée
- Cours d'eau, lacs ou étangs à débit régulier

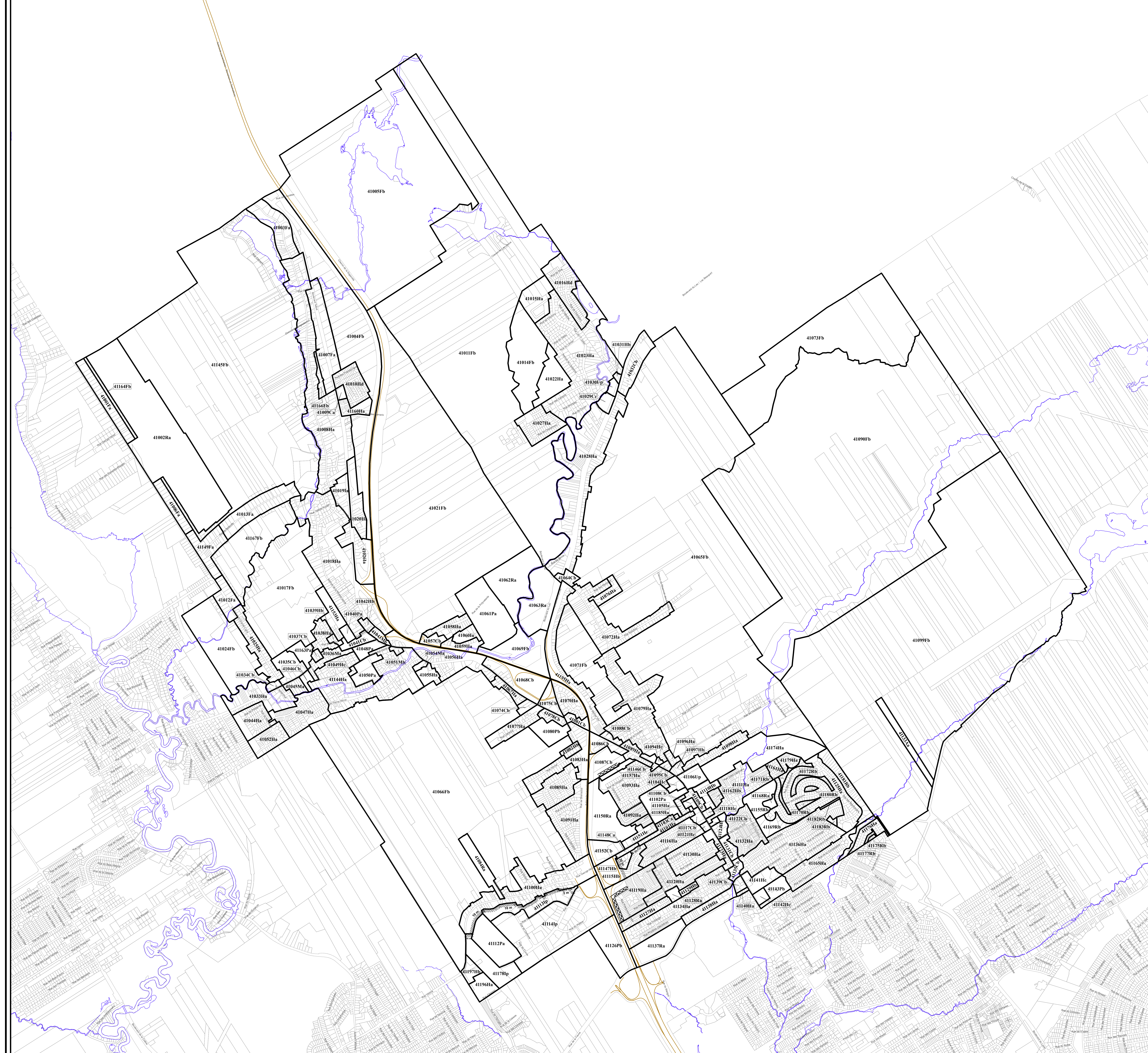


LISTE DES AMENDEMENTS

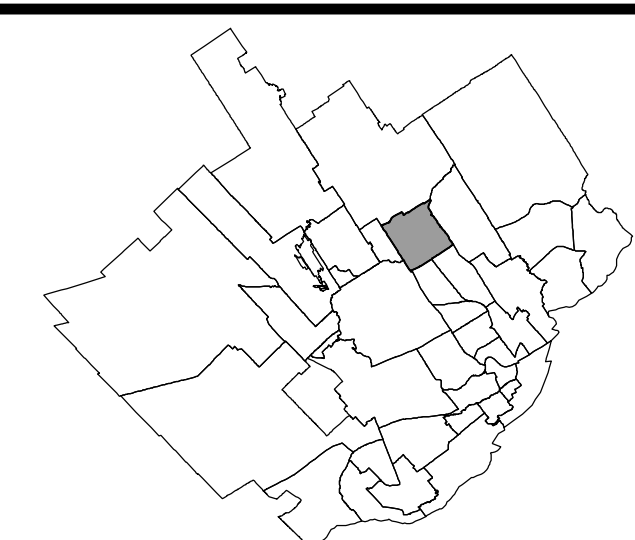
NUMÉRO DU RÉGLEMENT	DESSINÉ PAR	EN VIGUEUR LE
R.C.A.VQ.4	MM	2010-01-05
R.C.A.VQ.17	MM	2010-08-24
R.C.A.VQ.9	MM	2010-09-01
R.C.A.VQ.18	MM	2011-02-01
R.C.A.VQ.54	MM	2012-04-26
R.C.A.VQ.59	MM	2012-09-04
R.C.A.VQ.63	MM	2012-11-30
R.C.A.VQ.70	MM	2012-12-18
R.C.A.VQ.87	MM	2013-06-27
R.C.A.VQ.73	MM	2013-07-10
R.C.A.VQ.83	MM	2013-07-10
R.C.A.VQ.99	MM	2013-07-10
R.C.A.VQ.109	MM	2014-12-10
R.C.A.VQ.124	MM	2016-07-06
R.C.A.VQ.137	OA	2017-06-04
R.C.A.VQ.151	MM	2018-12-19
R.C.A.VQ.155	MM	2019-04-05
R.C.A.VQ.167	MM	2019-12-17
R.C.A.VQ.174	S.R.	2020-03-26
R.C.A.VQ.180	S.R.	2020-12-17
R.C.A.VQ.188	S.R.	2020-12-17

EN VIGUEUR LE : 2020-12-17

ÉCHELLE : 1:10 000 PLAN N° CA4Q1Z01







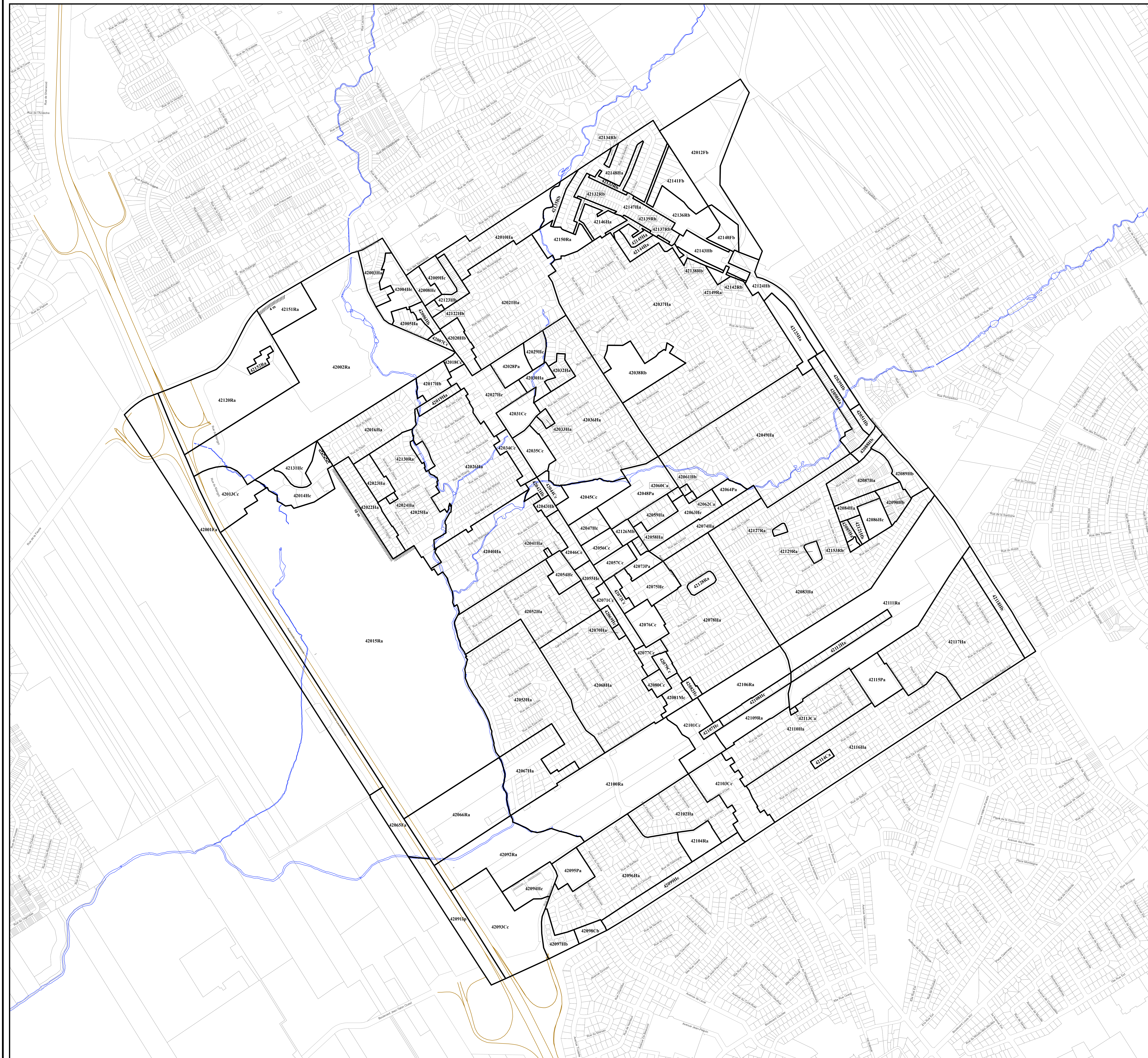
LÉGENDE

- Limite de zone
- ▬ Butte écran
- ▬ Mur anti-bruit
- ▬ Écran visuel
- ⋯ Zone tampon
- Autoroute
- Voie ferrée
- Cours d'eau, lacs ou étangs à débit régulier



LISTE DES AMENDEMENTS

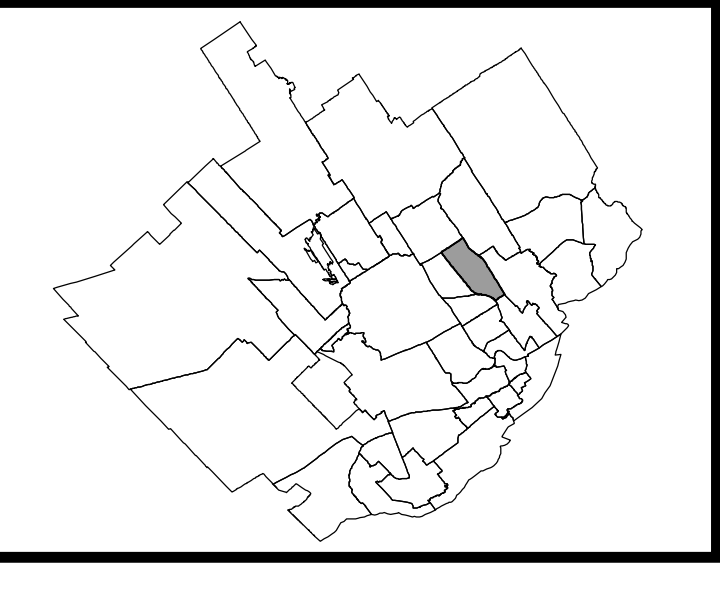
NUMÉRO DU RÉGLEMENT	DESSINÉ PAR	EN VIGUEUR LE
R.C.A.VQ.4	MM	2010-01-05
R.C.A.VQ.8	MM	2010-06-16
R.C.A.VQ.17	MM	2010-09-24
R.C.A.VQ.9	MM	2010-09-01
R.C.A.VQ.34	MM	2011-05-02
R.C.A.VQ.37	MM	2011-09-01
R.C.A.VQ.115	MM	2015-04-17
R.C.A.VQ.125	MM	2016-07-06
R.C.A.VQ.129	MM	2016-10-31
R.C.A.VQ.151	MM	2018-12-19
R.C.A.VQ.185	S.R.	2020-11-26





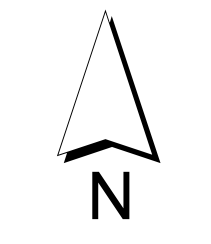






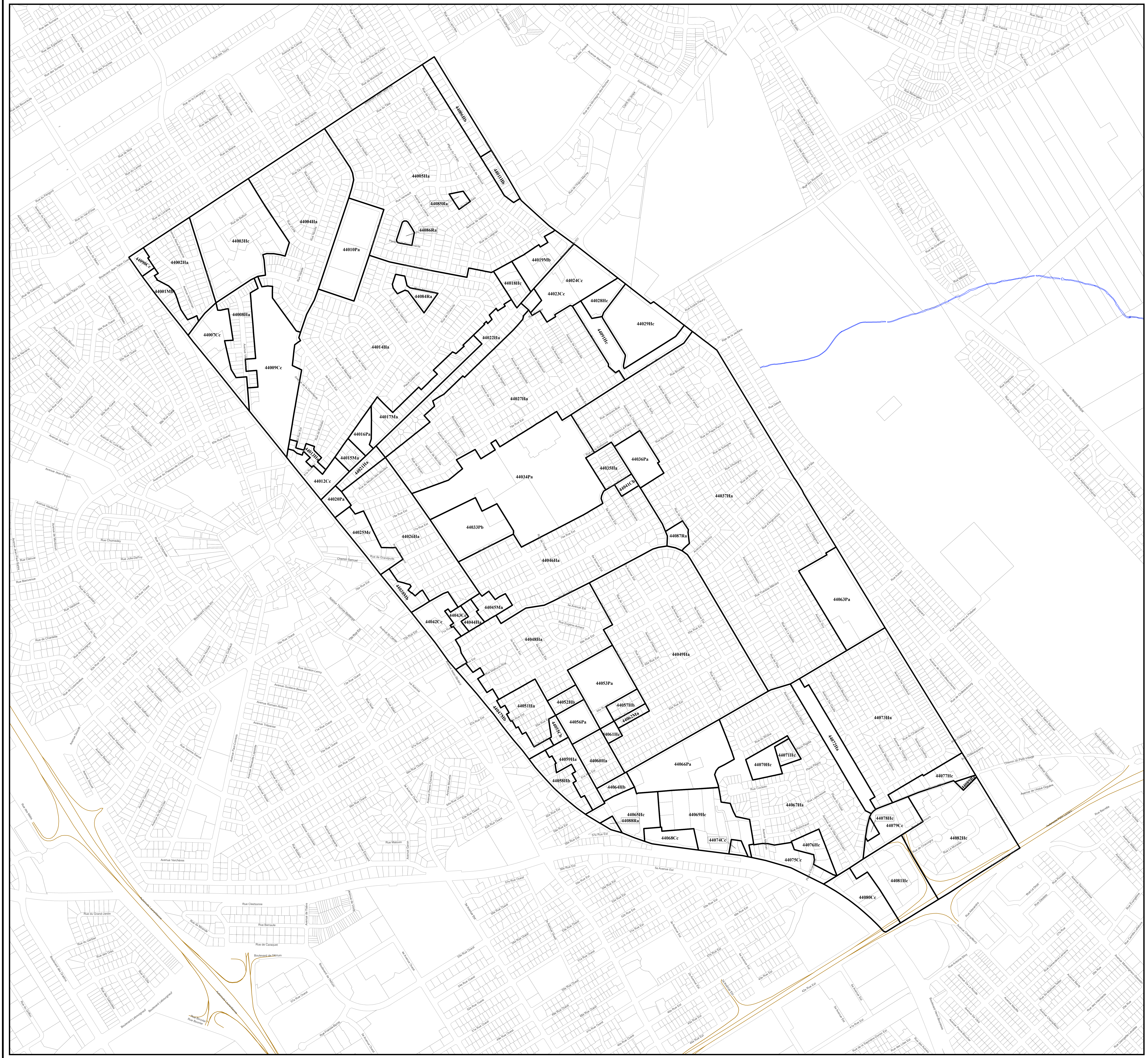
LÉGENDE

- Limite de zone
- ▬▬▬ Butte écran
- ▬▬▬ Mur écran
- ▬▬▬ Écran visuel
- ▬▬▬ Zone tampon
- Autoroute
- Voie ferrée
- Cours d'eau, lacs ou étangs à débit régulier

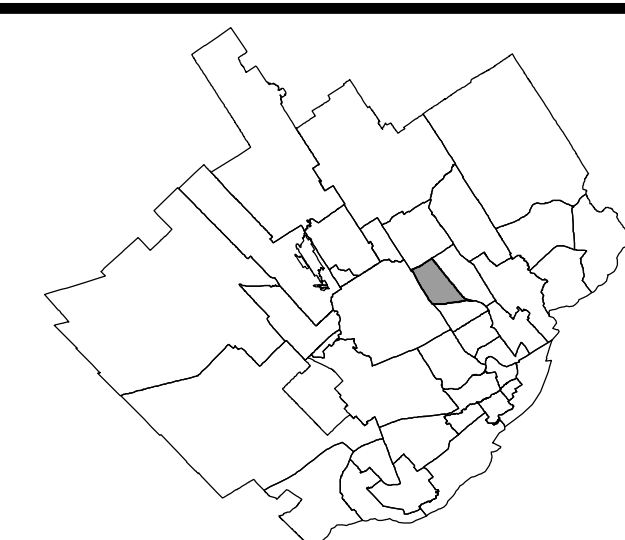


LISTE DES AMENDEMENTS

NUMÉRO DU RÈGLEMENT	DESSINÉ PAR	EN VIGUEUR LE
R.C.A.V.Q. 4	M.M.	2010-01-05
R.C.A.V.Q.130	M.M.	2016-10-31
R.C.A.V.Q.170	S.R.	2021-01-28
R.C.A.V.Q.187	S.R.	2021-01-28







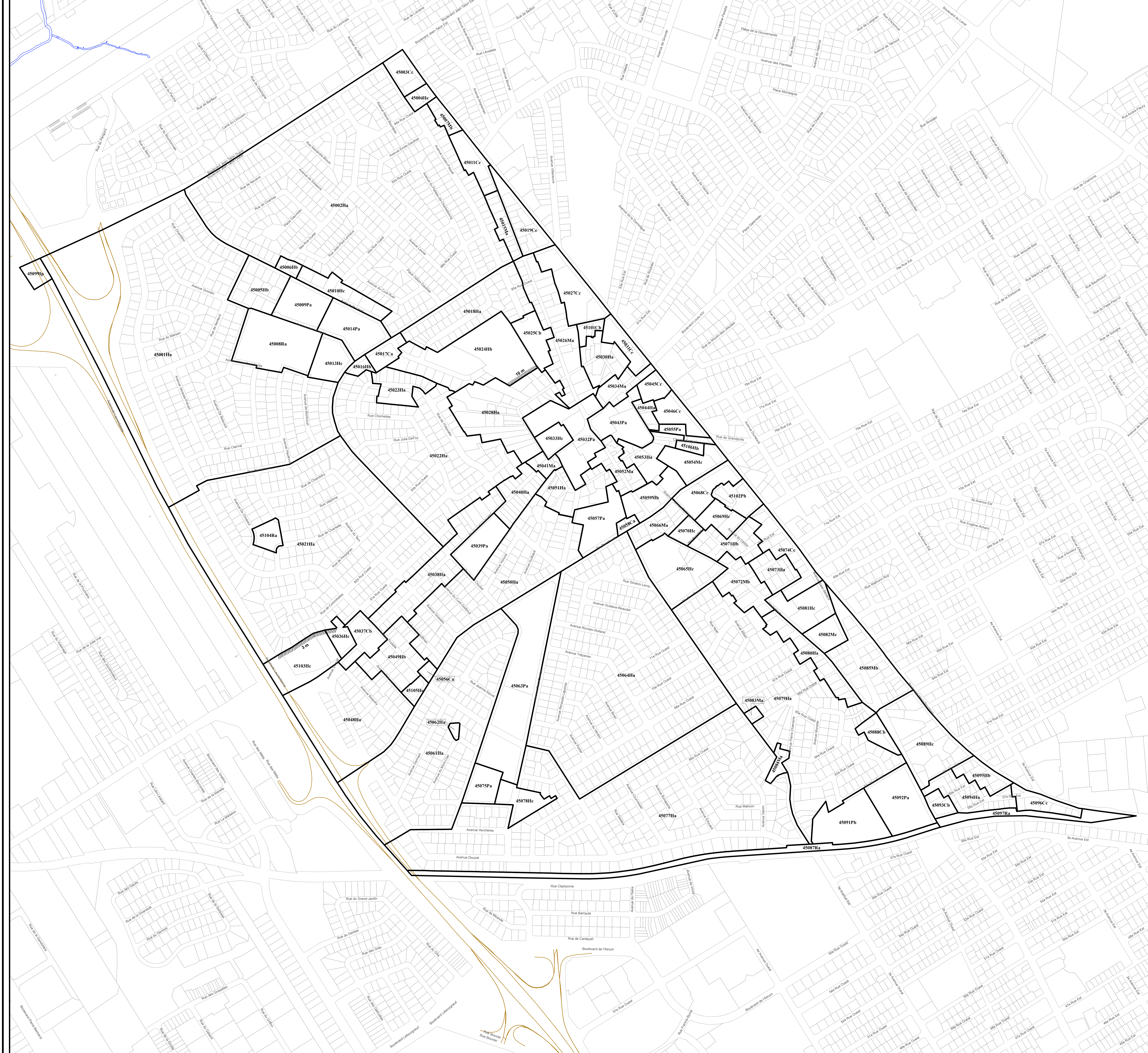
LÉGENDE

- Limite de zone
- ▬▬▬ Butte écran
- ▬▬▬ Mur écran
- ▬▬▬ Écran visuel
- ▬▬▬ Zone tampon
- Autoroute
- Voie ferrée
- Cours d'eau, lacs ou étangs à débit régulier

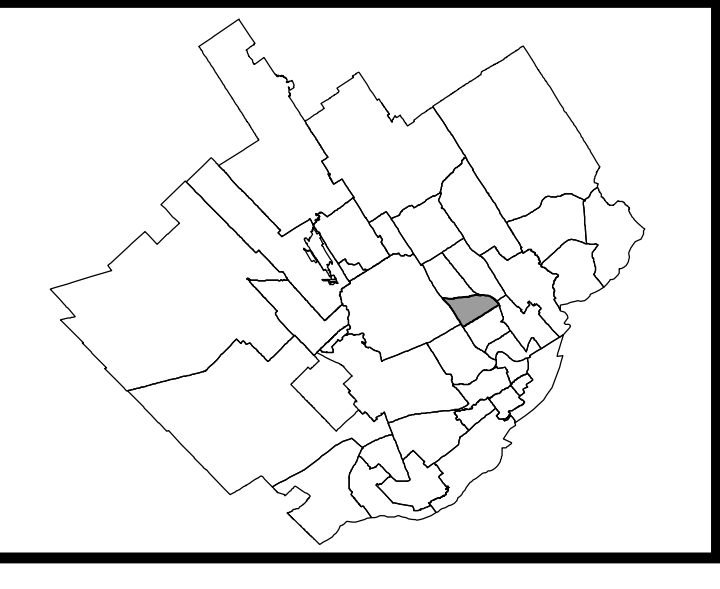


LISTE DES AMENDEMENTS

NUMÉRO DU RÈGLEMENT	DESSINÉ PAR	EN VIGUEUR LE
R.C.A.4VQ.4	M.M.	2010-01-05
R.C.A.4VQ.74	M.M.	2013-03-22
R.C.A.4VQ.112	M.M.	2016-10-31
R.C.A.4VQ.168	S.R.	2019-11-29

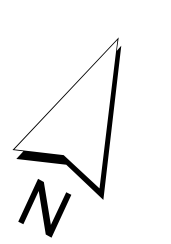






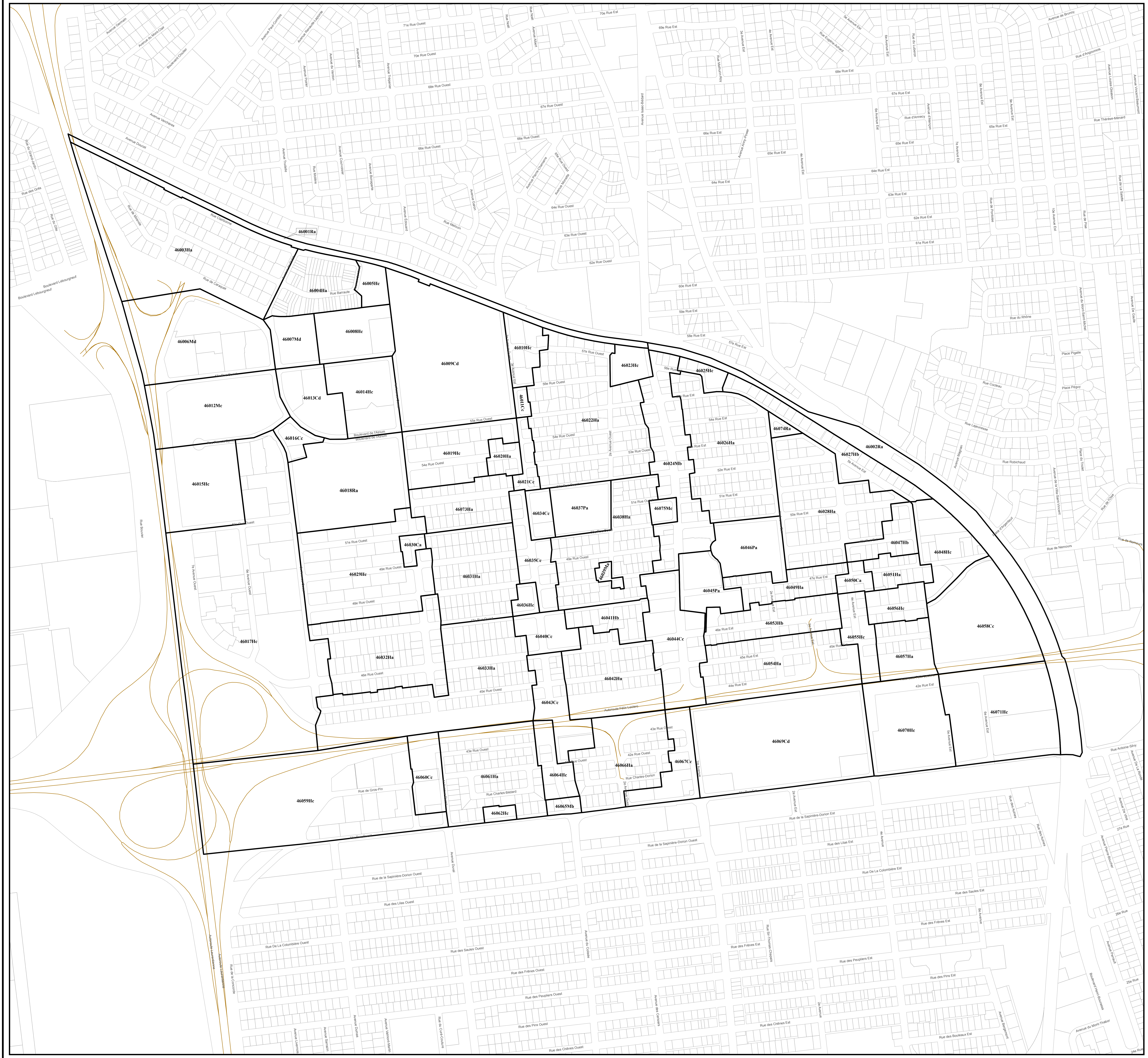
LÉGENDE

- Limite de zone
- ▬ Butte écran
- ▬ Mur anti-bruit
- ▬ Écran visuel
- ⊞ Zone tampon
- Autoroute
- Voie ferrée
- Cours d'eau, lacs ou étangs à débit régulier

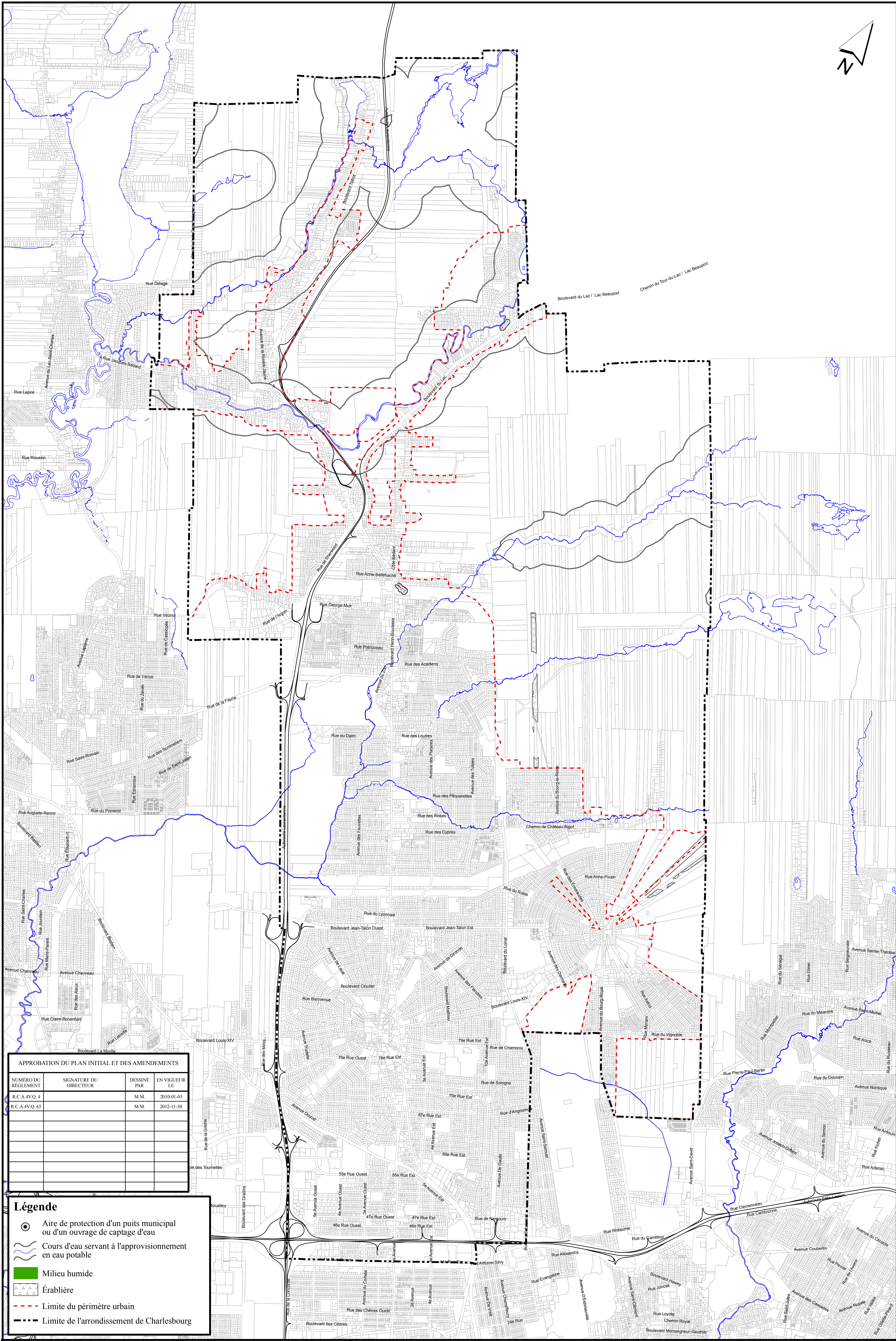



LISTE DES AMENDEMENTS

NUMÉRO DU RÉGLEMENT	DESSINÉ PAR	EN VIGUEUR LE
R.C.A.4VQ.4	M.M.	2010-01-05
R.C.A.4VQ.55	M.M.	2012-04-05
R.C.A.4VQ.91	M.M.	2013-12-16
R.C.A.4VQ.100	M.M.	2014-02-03
R.C.A.4VQ.122	M.M.	2016-02-29
R.C.A.4VQ.131	M.M.	2016-10-31
R.C.A.4VQ.148	M.B.	2018-05-31








**APPROBATION DU PLAN INITIAL ET DES AMENDEMENTS**

NUMÉRO DU RÉGLEMENT	SIGNATURE DU DIRECTEUR	DESSINÉ PAR	EN VIGUEUR LE
R.C.A.4V.Q. 4		M.M.	2010-01-05
R.C.A.4V.Q. 65		M.M.	2012-11-30

- Légende**
- Aire de protection d'un puits municipal ou d'un ouvrage de captage d'eau
  - Cours d'eau servant à l'approvisionnement en eau potable
  - Milieu humide
  - Érablière
  - Limite du périmètre urbain
  - Limite de l'arrondissement de Charlesbourg

**RÈGLEMENT DE L'ARRONDISSEMENT DE CHARLESBOURG SUR L'URBANISME  
ANNEXE I  
CONTRAINTES ENVIRONNEMENTALES**





**APPROBATION DU PLAN INITIAL ET DES AMENDEMENTS**

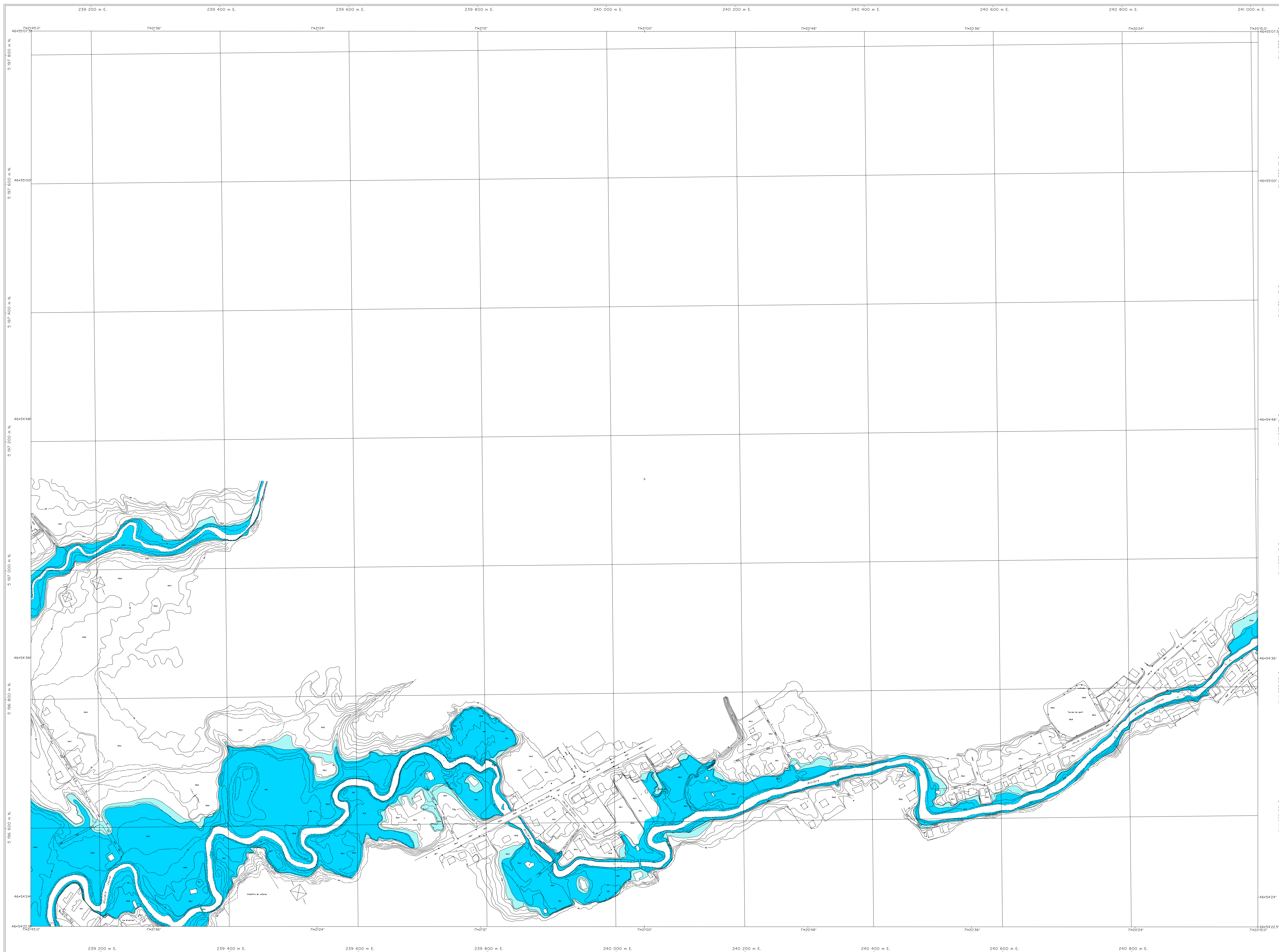
NUMÉRO DU RÉGLEMENT	SIGNATURE DU DIRECTEUR	DESSINÉ PAR	EN VIGUEUR LE
R.C.A.4V.Q.4		M.M.	2010-01-05
R.C.A.4V.Q.102		M.M.	2013-12-16

**Légende**

	Forte pente
	Secteur à potentiel karstique
	Limite de l'arrondissement de Charlesbourg


**RÈGLEMENT DE L'ARRONDISSEMENT DE CHARLESBOURG SUR L'URBANISME  
ANNEXE I  
CONTRAINTES NATURELLES**





APPROBATION DU PLAN INITIAL ET DES AMÉNAGEMENTS			
NUMÉRO DE RÈGLEMENT	EN VIGUEUR DEPUIS	DENOMÉ PAR	
R.C.A.V.O. 4	2004-04-09		
R.C.A.V.O. 31	2011-09-07		
R.C.A.V.O. 33	2013-02-06		

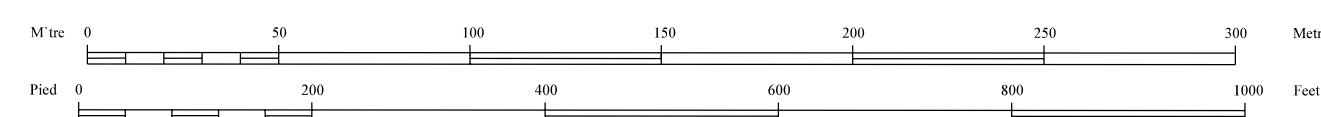
Zone inondable de grand courant  
Zone inondable de faible courant



FEUILLET 1306-2  
RIVIÈRE JAUNE

## RÈGLEMENT DE L'ARRONDISSEMENT DE CHARLESBOURG SUR L'URBANISME ANNEXE I ZONES INONDABLES

Échelle : 1 / 2 000







APPROBATION DU PLAN INITIAL ET DES AMENDEMENTS			
NUMÉRO DE RÉGLEMENT	EN VIGUEUR LE	LIEN	REMARQUE
KCA.PV.0.4			

Zone inondable de grand courant  
 Zone inondable de faible courant

## RÈGLEMENT DE L'ARRONDISSEMENT DE CHARLESBOURG SUR L'URBANISME

### ANNEXE I

#### ZONES INONDABLES

FEUILLET 1307-2  
 RIVIÈRE JAUNE

