


LÉGENDE

- Limite de zone
- Butte écran
- Mur écran
- Écran visuel
- Zone tampon
- Autoroute
- Voie ferrée
- Cours d'eau, lacs ou étangs à débit régulier



APPROBATION DU PLAN INITIAL ET DES AMENDEMENTS

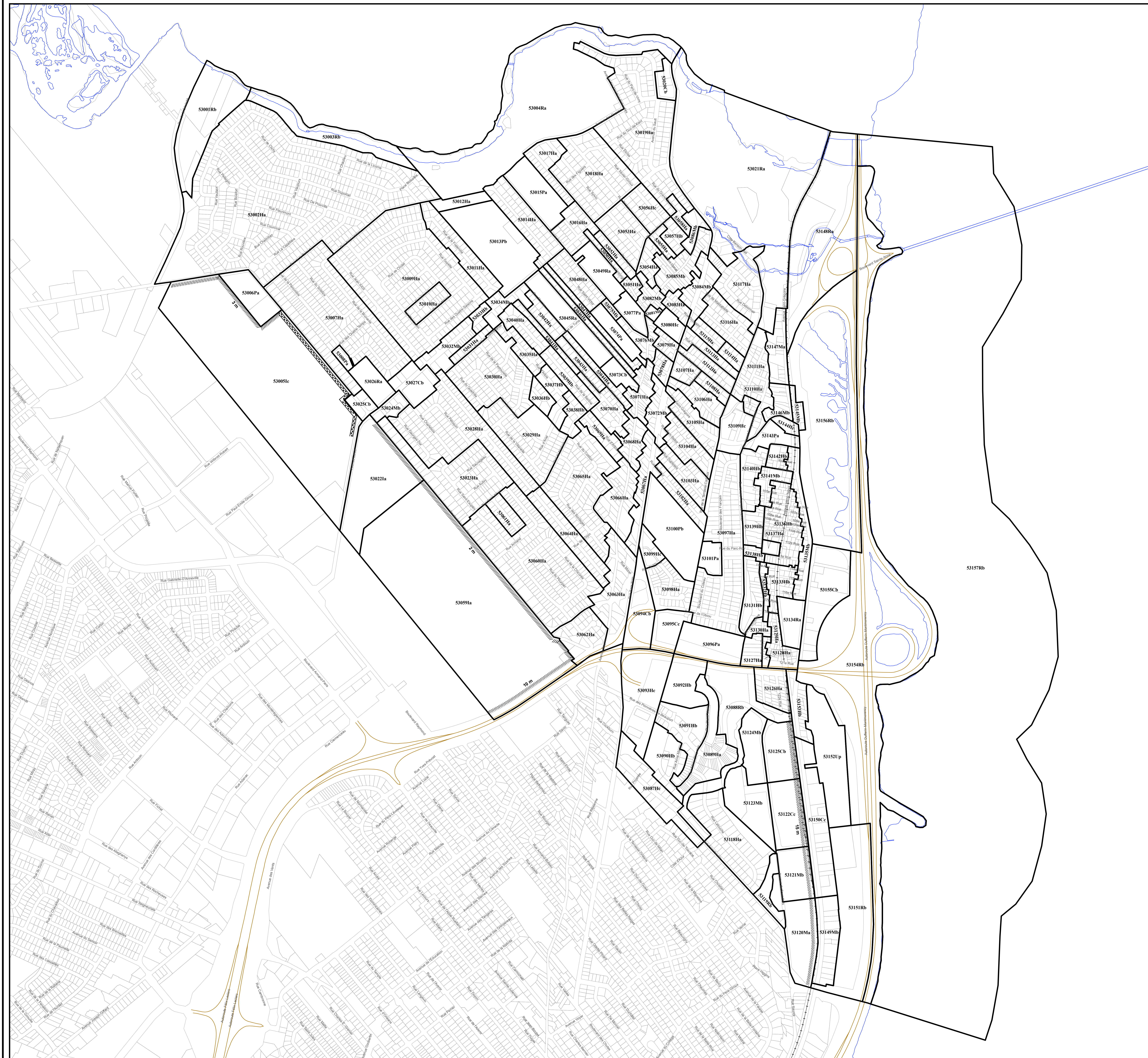
NUMÉRO DU RÈGLEMENT	SIGNATURE DU DIRECTEUR	DESSEINÉ PAR	EN VIGUEUR LE
R.C.A. 530.4		M.M.	2010-06-06
R.C.A. 530.22		M.M.	2010-11-12

EN VIGUEUR LE : 2010-11-12

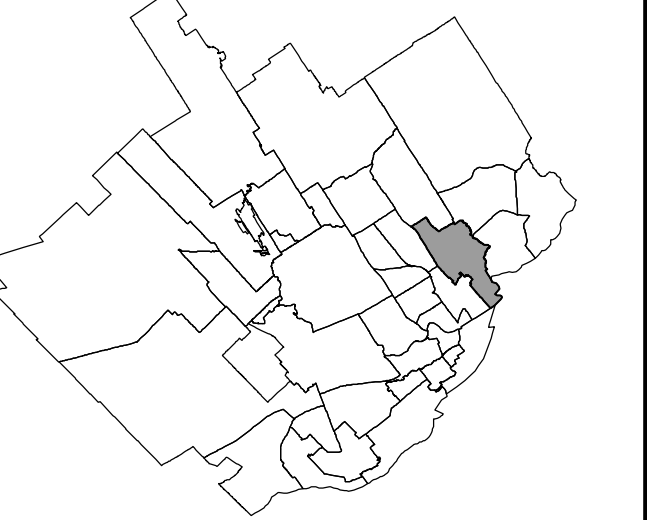
Lucie Lepage  
Présidente  
Arrondissement de Beaufort

Linda Simard  
Secrétaire administrative  
Arrondissement de Beaufort

ÉCHELLE : 1:5 000  
PLAN N° : CASQ53Z01

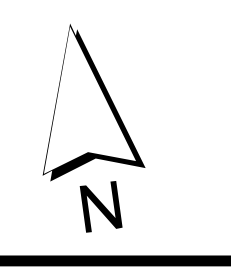






LEGENDE

- Limite de zone
- ▬▬▬ Butte écran
- ▬▬▬ Mur écran
- ▬▬▬ Écran visuel
- ▬▬▬ Zone tampon
- Autoroute
- Voie ferrée
- Cours d'eau, lacs ou étangs à débit régulier



APPROBATION DU PLAN INITIAL ET DES AMENDEMENTS

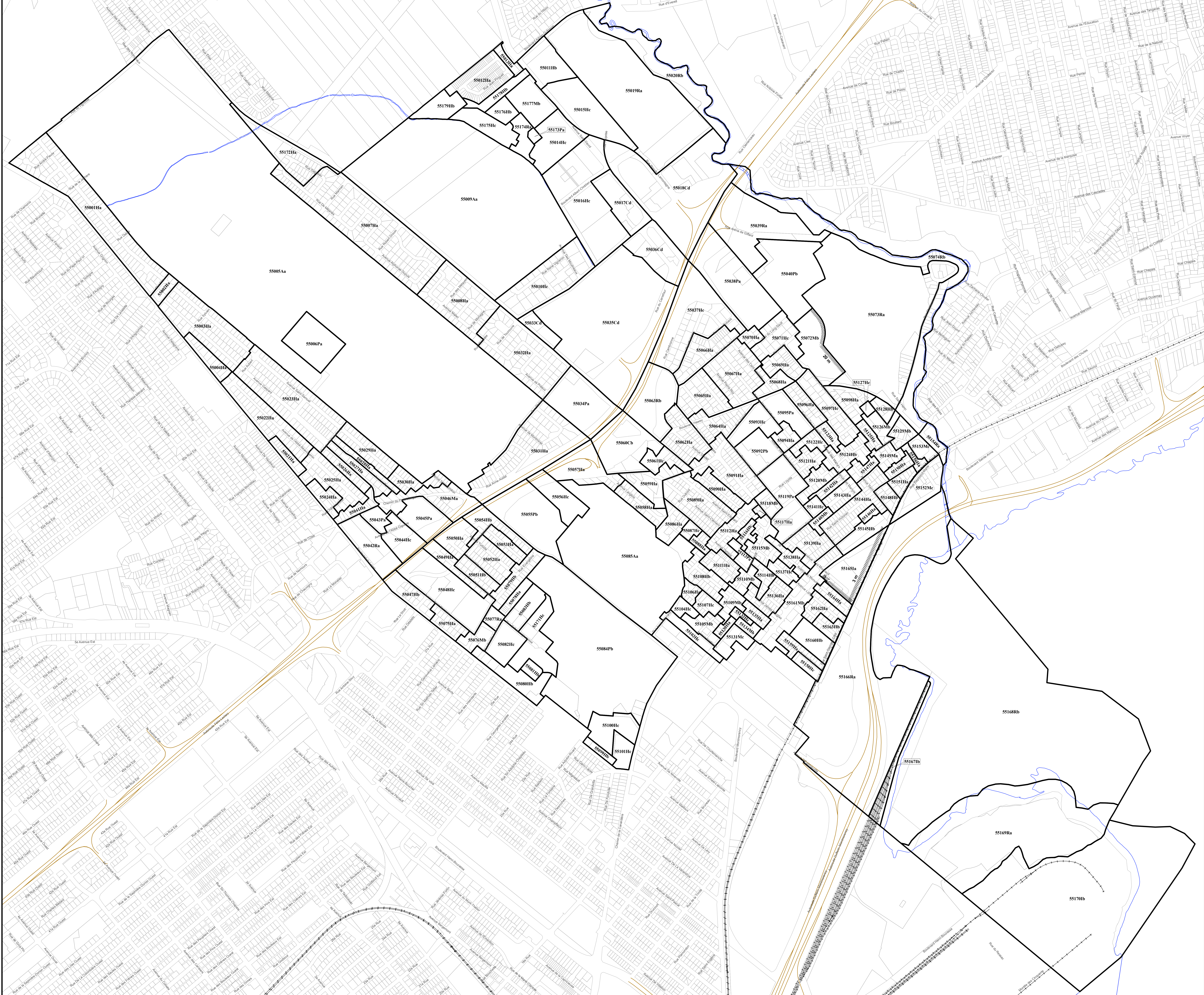
NUMÉRO DE RÉGLEMENT	SIGNATURE DU DIRECTEUR	DESSINÉ PAR	EN VIGUEUR LE
R.C.A.S.V.Q.4		M.M.	2010-01-05
R.C.A.S.V.Q.2		M.M.	2010-05-16
R.C.A.S.V.Q.3		M.M.	2010-04-15
R.C.A.S.V.Q.4		M.M.	2010-06-21
R.C.A.S.V.Q.5		M.M.	2011-11-14

EN VIGUEUR LE : 2011-11-14

Loïc Levesque, Président  
Aménagement de Beaufort

Linda Simard, Secrétaire et assistante administrative  
Aménagement de Beaufort

ÉCHELLE : 1:5 000 PLAN N° : CA5055201





APPROBATION DU PLAN INITIAL ET DES AMENDEMENTS

NUMÉRO DU RÉGLEMENT	SIGNATURE DU DIRECTEUR	DESSINÉ PAR	EN VIGUEUR LE
R.C.A.SV.Q. 4		M.M.	

- Légende**
- Aire de protection d'un puits municipal ou d'un ouvrage de captage d'eau
  - Cours d'eau servant à l'approvisionnement en eau potable
  - Milieu humide
  - Érablière
  - Limite du périmètre urbain
  - Limite de l'arrondissement de Beauport



APPROBATION DU PLAN INITIAL ET DES AMENDEMENTS

NUMERO DU REGLEMENT	SIGNATURE DU DIRECTEUR	DESINE PAR	EN VIGUEUR LE
R.C.A.5V.Q.4		M.M.	2010-01-05
R.C.A.5V.Q.7		M.M.	2010-04-08

**Légende**

-  Forte pente
-  Secteur à potentiel karstique
-  Limite de l'arrondissement de Beauport

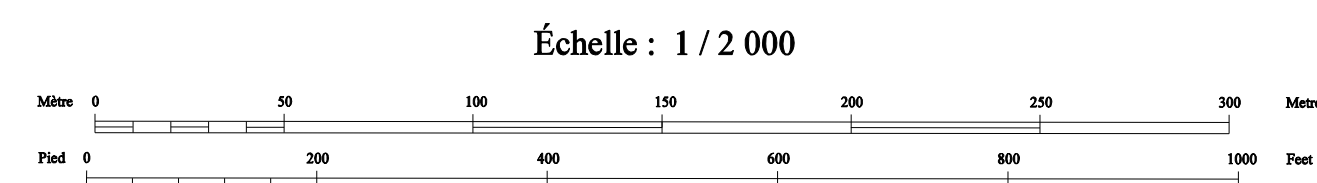


APPROBATION DU PLAN INITIAL ET DES AMÉNAGEMENTS			
NUMÉRO DE RÉVISION	DATE	DESIGNÉ	POSTE

Zone inondable de grand courant  
 Zone inondable de faible courant

FEUILLET 1413  
 RIVIÈRE MONTMORENCY

RÈGLEMENT DE L'ARRONDISSEMENT DE BEAUPORT SUR L'URBANISME  
 ANNEXE I  
 ZONES INONDABLES



Projection: Métrique Transverse Modifiée, zones 7  
 Surface de référence: ellipsoïde GRS80  
 Réseaux géodésiques: Québec-Nord-Américain 1983 (NAD83)  
 Courbes à équidistance de 1 mètre  
 Origine des altitudes: niveau moyen de la mer

Projet:  
 Aériel photographique: 1:5000, 1995  
 Numérisation géométrique: Commission de topographie

Note: Les renseignements sont fournis en l'état sans aucune garantie.  
 Aucune responsabilité n'est assumée par le Commission de topographie.





APPROBATION DU PLAN INITIAL ET DES AMENDEMENTS		
NUMÉRO DU RÈGLEMENT	EN VIGUEUR LE	DESSINÉ PAR
R.C.A.S.V.Q. 4		