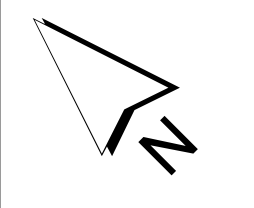


LEGENDE

- Limite de zone
- ▬▬▬ Butte écran
- ▬▬ Mur écran
- ▬▬▬▬ Écran visuel
- ⊗⊗⊗⊗ Zone tampon
- Autoroute
- Voie ferrée
- Cours d'eau, lacs ou étangs à débit régulier



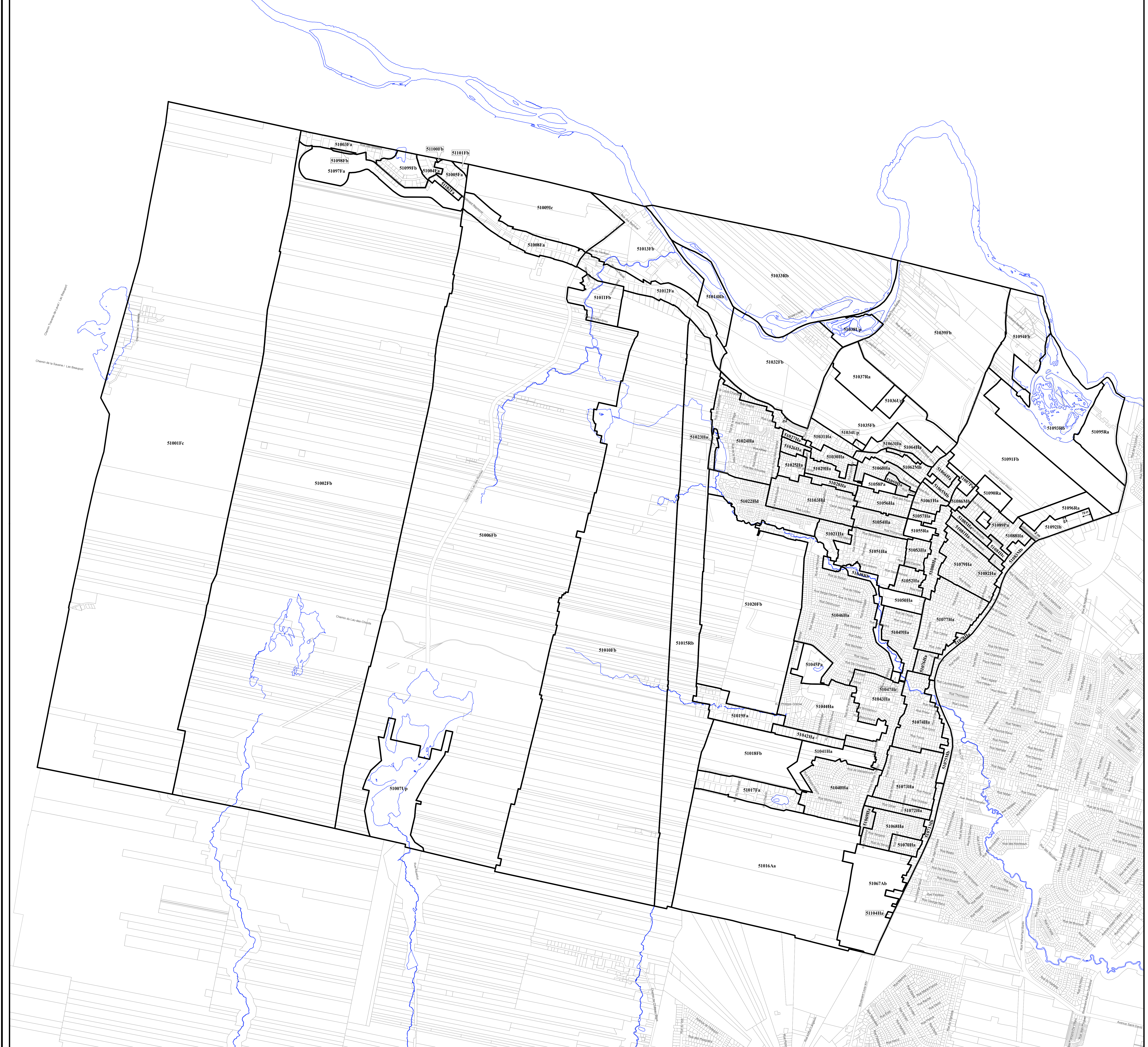
APPROBATION DU PLAN INITIAL ET DES AMENDEMENTS

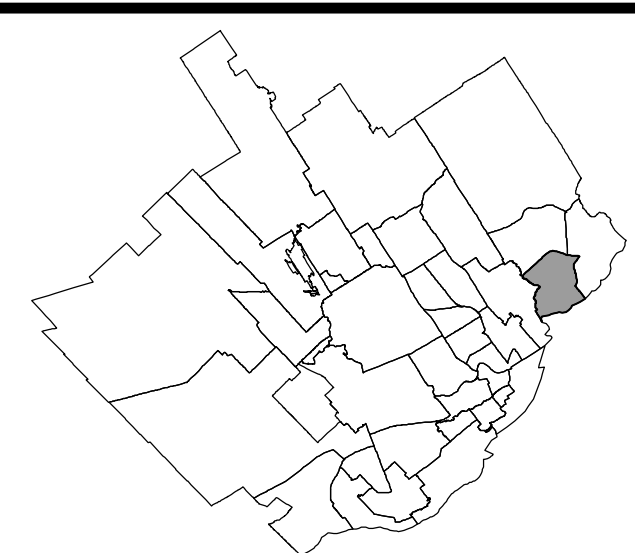
NUMÉRO DU RÈGLEMENT	SIGNATURE DU DIRECTEUR	DESINÉ PAR	EN VIGUEUR LE
R.C.A.S.V.Q. 4		LE	2010-01-06
R.C.A.S.V.Q. 7		M.M.	2010-04-06
R.C.A.S.V.Q. 6		M.M.	2012-05-28
R.C.A.S.V.Q. 6		M.M.	2012-05-28

EN VIGUEUR LE : 2012-05-28

Lucie Lévesque, Présidente, Arrondissement de Beauport
Linda Simard, Secrétaire et administratrice, Arrondissement de Beauport

ÉCHELLE : 1:10 000 PLAN N° : CASQ51Z01





LÉGENDE

- Limite de zone
- Butte écran
- Mur écran
- Écran visuel
- Zone tampon
- Autoroute
- Voie ferrée
- Cours d'eau, lacs ou étangs à débit régulier



APPROBATION DU PLAN INITIAL ET DES AMENDEMENTS

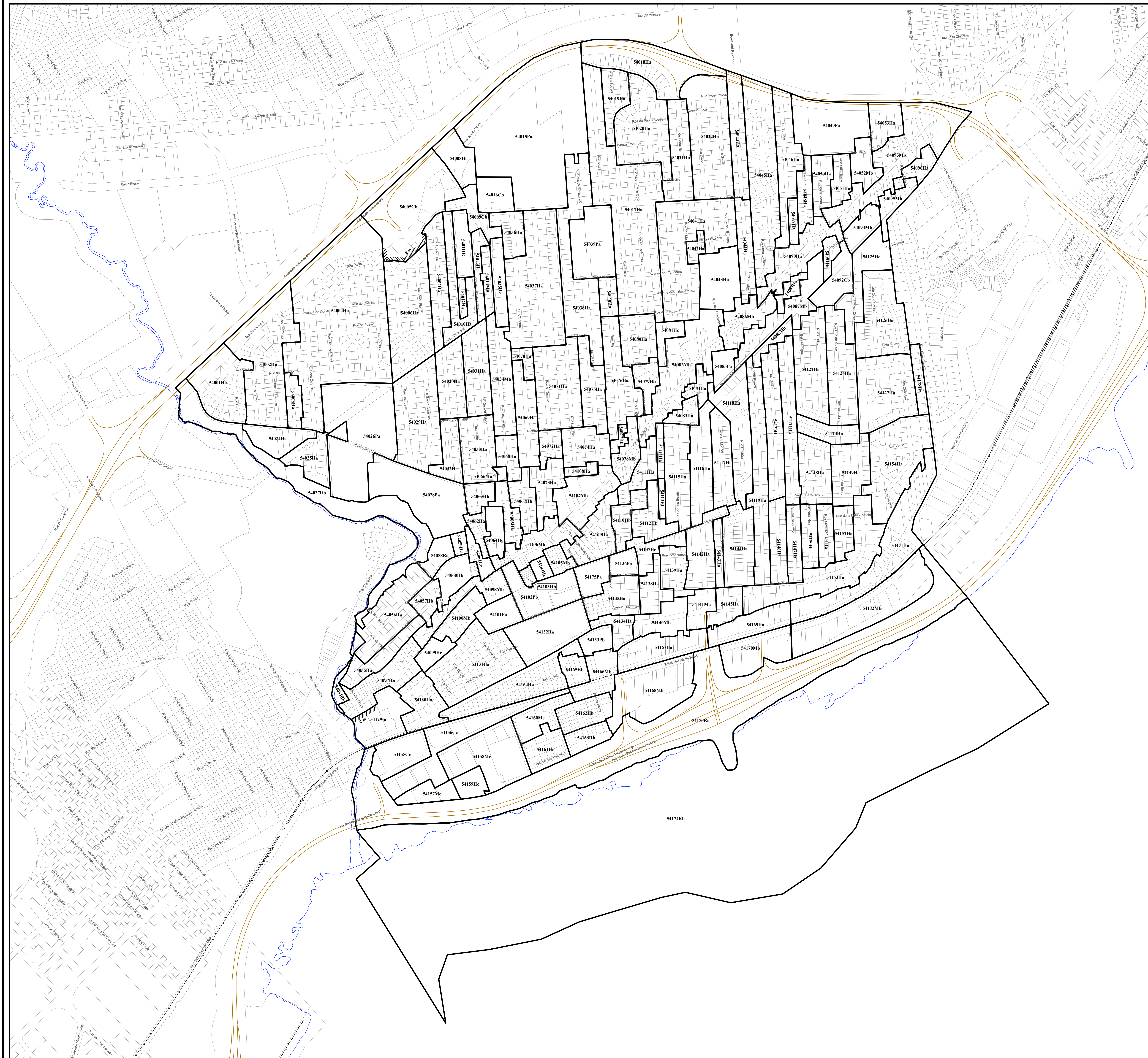
NUMÉRO DU RÈGLEMENT	SIGNATURE DU DIRECTEUR	DESINÉ PAR	EN VIGUEUR LE
R.C.A.S.V.Q. 4		M.M.	2010-05-06
R.C.A.S.V.Q. 3		M.M.	2011-05-11

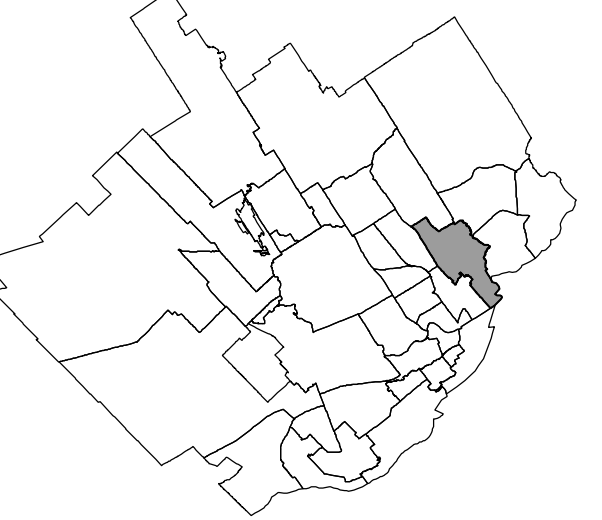
EN VIGUEUR LE : 2011-07-11

Lisette Lévesque
Présidente
Arrondissement de Beaufort

Linda Simard
Secrétaire exécutive adjointe
Arrondissement de Beaufort

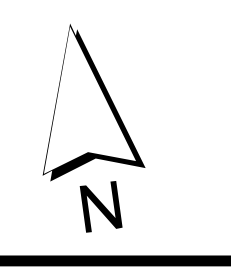
ÉCHELLE : 1:4 500 PLAN N° : CASQ54Z01





LEGENDE

- Limite de zone
- ▬▬▬ Butte écran
- ▬▬▬ Mur écran
- ▬▬▬ Écran visuel
- ▬▬▬ Zone tampon
- Autoroute
- Voie ferrée
- Cours d'eau, lacs ou étangs à débit régulier



APPROBATION DU PLAN INITIAL ET DES AMENDEMENTS

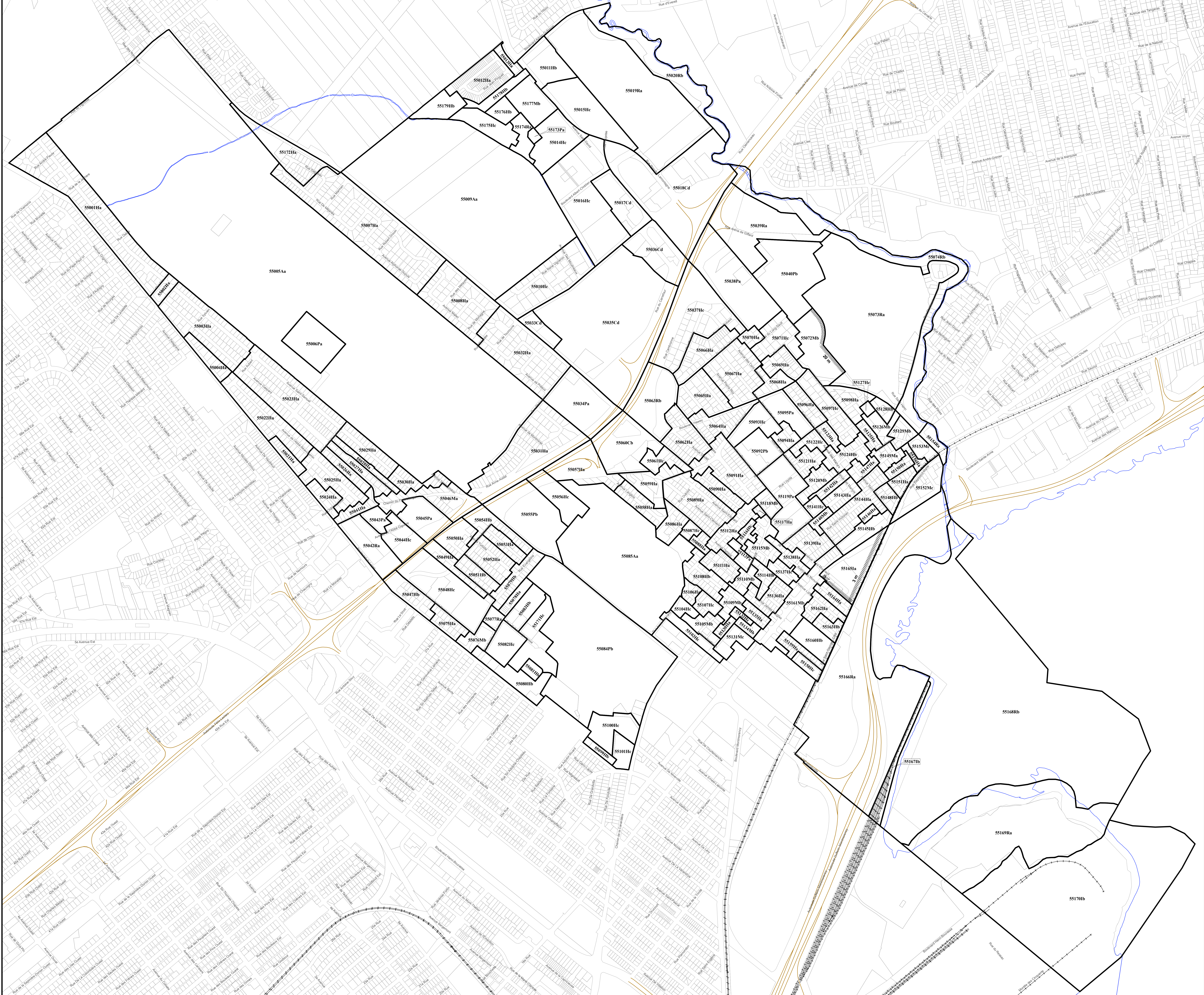
NUMÉRO DE RÉGLEMENT	SIGNATURE DU DIRECTEUR	DESSINÉ PAR	EN VIGUEUR LE
R.C.A.S.V.Q.4		M.M.	2010-01-05
R.C.A.S.V.Q.2		M.M.	2010-05-16
R.C.A.S.V.Q.3		M.M.	2010-04-15
R.C.A.S.V.Q.4		M.M.	2010-06-21
R.C.A.S.V.Q.5		M.M.	2011-11-14

EN VIGUEUR LE : 2011-11-14

Loïc Levesque, Président
Aménagement de territoire

Linda Simard, Secrétaire et assistante administrative
Aménagement de territoire

ÉCHELLE : 1:5 000 PLAN N° : CA5055201

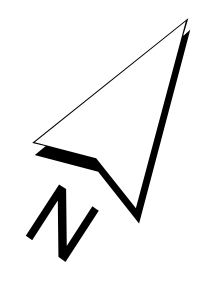




APPROBATION DU PLAN INITIAL ET DES AMENDEMENTS

NUMÉRO DU RÉGLEMENT	SIGNATURE DU DIRECTEUR	DESSINÉ PAR	EN VIGUEUR LE
R.C.A.SV.Q. 4		M.M.	

- Légende**
- Aire de protection d'un puits municipal ou d'un ouvrage de captage d'eau
 - Cours d'eau servant à l'approvisionnement en eau potable
 - Milieu humide
 - Érablière
 - Limite du périmètre urbain
 - Limite de l'arrondissement de Beauport



APPROBATION DU PLAN INITIAL ET DES AMENDEMENTS

NUMERO DU REGLEMENT	SIGNATURE DU DIRECTEUR	DESINE PAR	EN VIGUEUR LE
R.C.A.5V.Q.4		M.M.	2010-01-05
R.C.A.5V.Q.7		M.M.	2010-04-08

Légende

- Forte pente
- Secteur à potentiel karstique
- Limite de l'arrondissement de Beauport

**RÈGLEMENT DE L'ARRONDISSEMENT DE BEAUPORT SUR L'URBANISME
ANNEXE I
CONTRAINTES NATURELLES**



APPROBATION DU PLAN INITIAL ET DES AMÉNAGEMENTS			
NUMÉRO DE RÉVISION	DATE	DESIGNÉ	DESIGNÉ

Zone inondable de grand courant
Zone inondable de faible courant

FEUILLET 1413
RIVIÈRE MONTMORENCY

RÈGLEMENT DE L'ARRONDISSEMENT DE BEAUPORT SUR L'URBANISME ANNEXE I ZONES INONDABLES



Projection: Métrique Transverse Modifiée, zones 7
Système de référence: ellipsoïde CGRS93
Réseau géodésique: Québec-Nord-Américain 1983 (NAD83)
Contour: à l'équidistance de 1 mètre
Origine des altitudes: niveau moyen de la mer

Projet:
Aériel photographique: 1:5000, 1995
Nomenclature géométrique: Commission de topographie

Projet:
Aériel photographique: 1:5000, 1995
Nomenclature géométrique: Commission de topographie

Note: Le document est une reproduction d'un document approuvé par le Comité de topographie en juin 1995.



APPROBATION DU PLAN INITIAL ET DES AMENDEMENTS		
NUMÉRO DU RÈGLEMENT	EN VIGUEUR LE	DESSINÉ PAR
R.C.A.S.V.Q. 4		