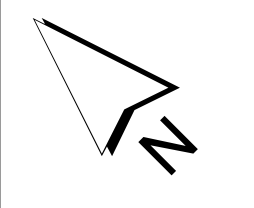


LEGENDE

- Limite de zone
- ▬▬▬ Butte écran
- ▬▬▬ Mur écran
- ▬▬▬ Écran visuel
- ⊗⊗⊗⊗⊗ Zone tampon
- Autoroute
- Voie ferrée
- Cours d'eau, lacs ou étangs à débit régulier



APPROBATION DU PLAN INITIAL ET DES AMENDEMENTS

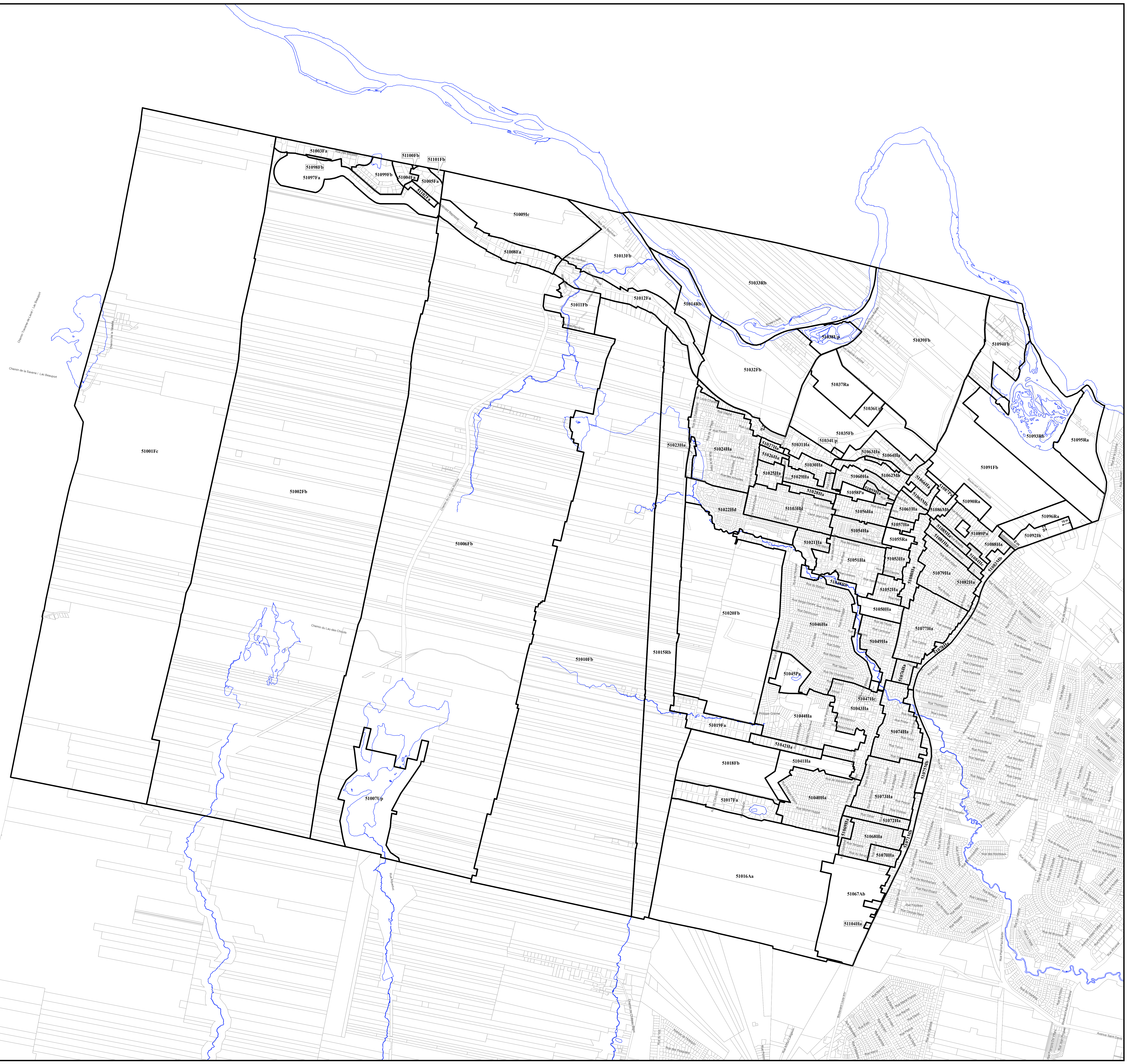
NUMÉRO DU RÈGLEMENT	SIGNATURE DU DIRECTEUR	DESINÉ PAR	EN VIGUEUR LE
R.C.A.S.V.Q. 4		LE	2010-01-06
R.C.A.S.V.Q. 7		M.M.	2010-04-06
R.C.A.S.V.Q. 6		M.M.	2012-05-28
R.C.A.S.V.Q. 6		M.M.	2012-05-28

EN VIGUEUR LE : 2012-05-28

Lucie Lévesque  
Présidente  
Arrondissement de Beauport

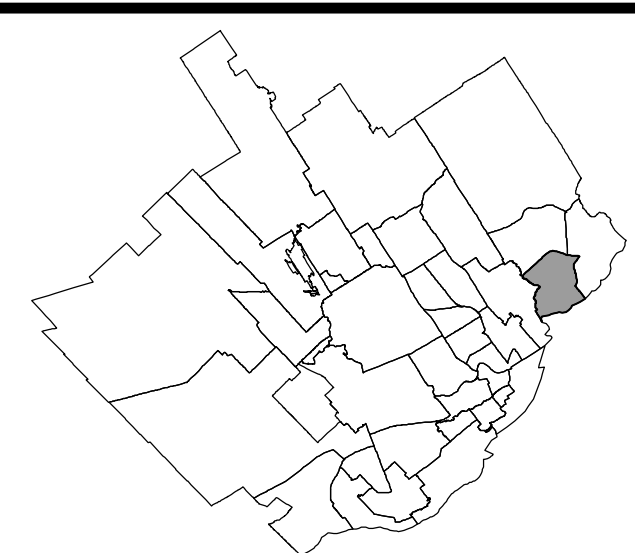
Linda Simard  
Secrétaire administrative  
Arrondissement de Beauport

ÉCHELLE : 1:10 000 PLAN N° : CASQ51Z01









LÉGENDE

- Limite de zone
- Butte écran
- Mur écran
- Écran visuel
- Zone tampon
- Autoroute
- Voie ferrée
- Cours d'eau, lacs ou étangs à débit régulier



APPROBATION DU PLAN INITIAL ET DES AMENDEMENTS

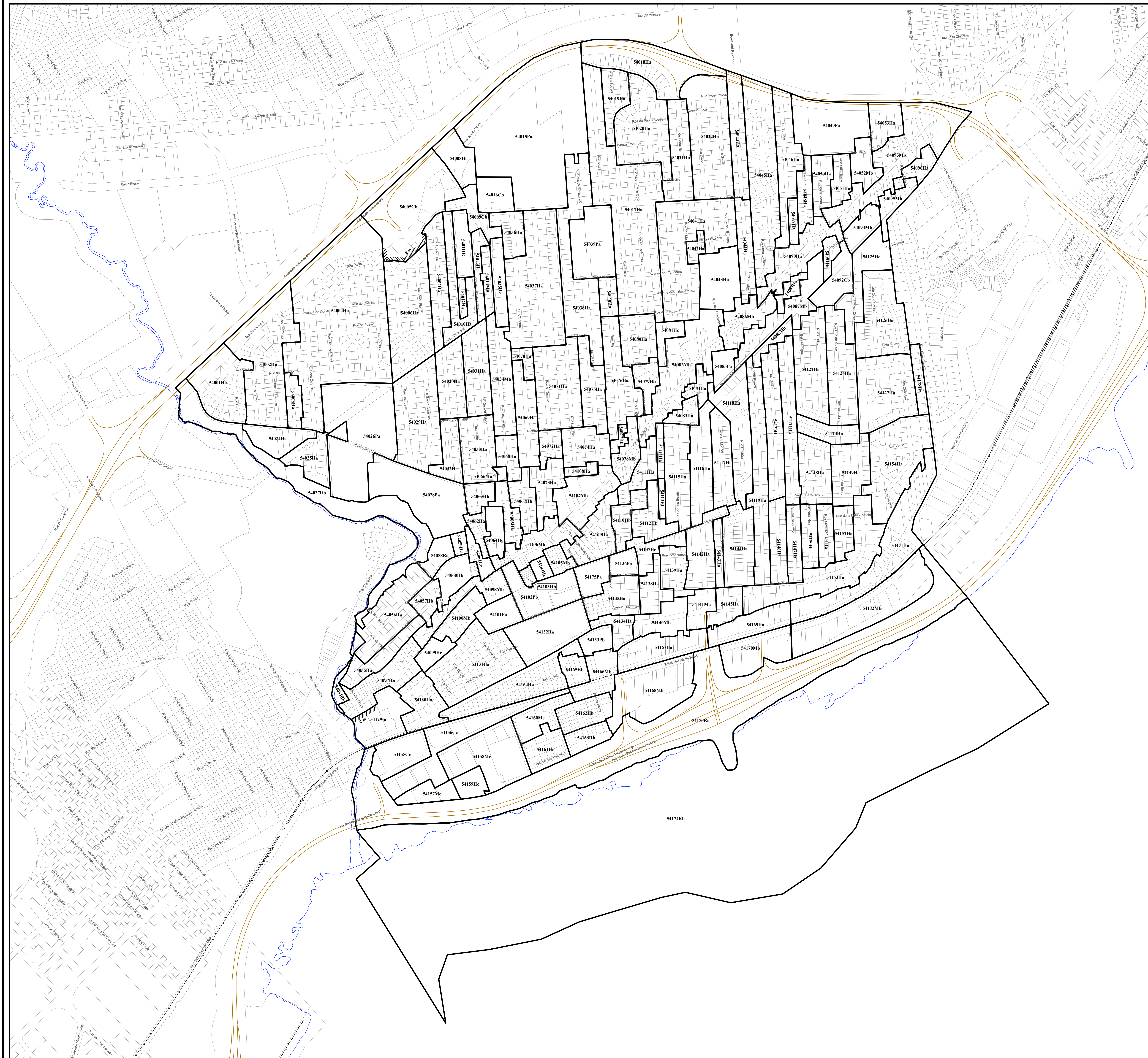
NUMÉRO DU RÈGLEMENT	SIGNATURE DU DIRECTEUR	DESINÉ PAR	EN VIGUEUR LE
R.C.A.S.V.Q. 4		M.M.	2010-05-06
R.C.A.S.V.Q. 3		M.M.	2011-05-11

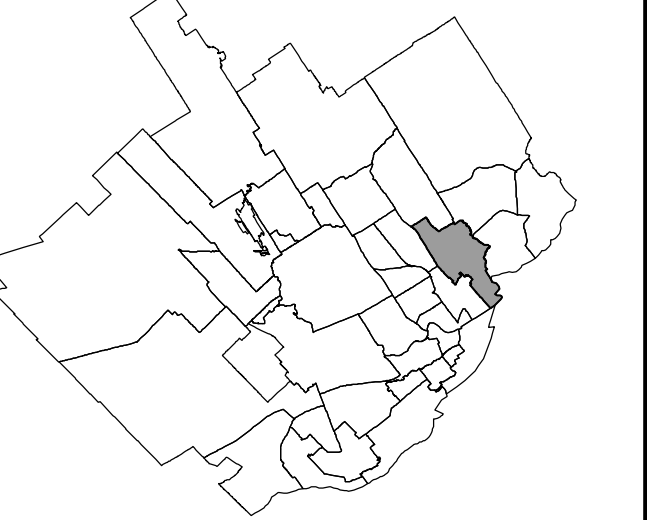
EN VIGUEUR LE : 2011-07-11

Lisette Lévesque  
Présidente  
Arrondissement de Beaufort

Linda Simard  
Secrétaire exécutive adjointe  
Arrondissement de Beaufort

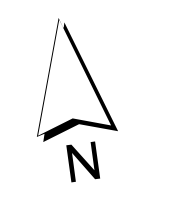
ÉCHELLE : 1:4 500 PLAN N° : CASQ54Z01





LEGENDE

- Limite de zone
- ▬▬▬ Butte écran
- ▬▬▬ Mur écran
- ▬▬▬ Écran visuel
- ▬▬▬ Zone tampon
- Autoroute
- Voie ferrée
- Cours d'eau, lacs ou étangs à débit régulier



APPROBATION DU PLAN INITIAL ET DES AMENDEMENTS

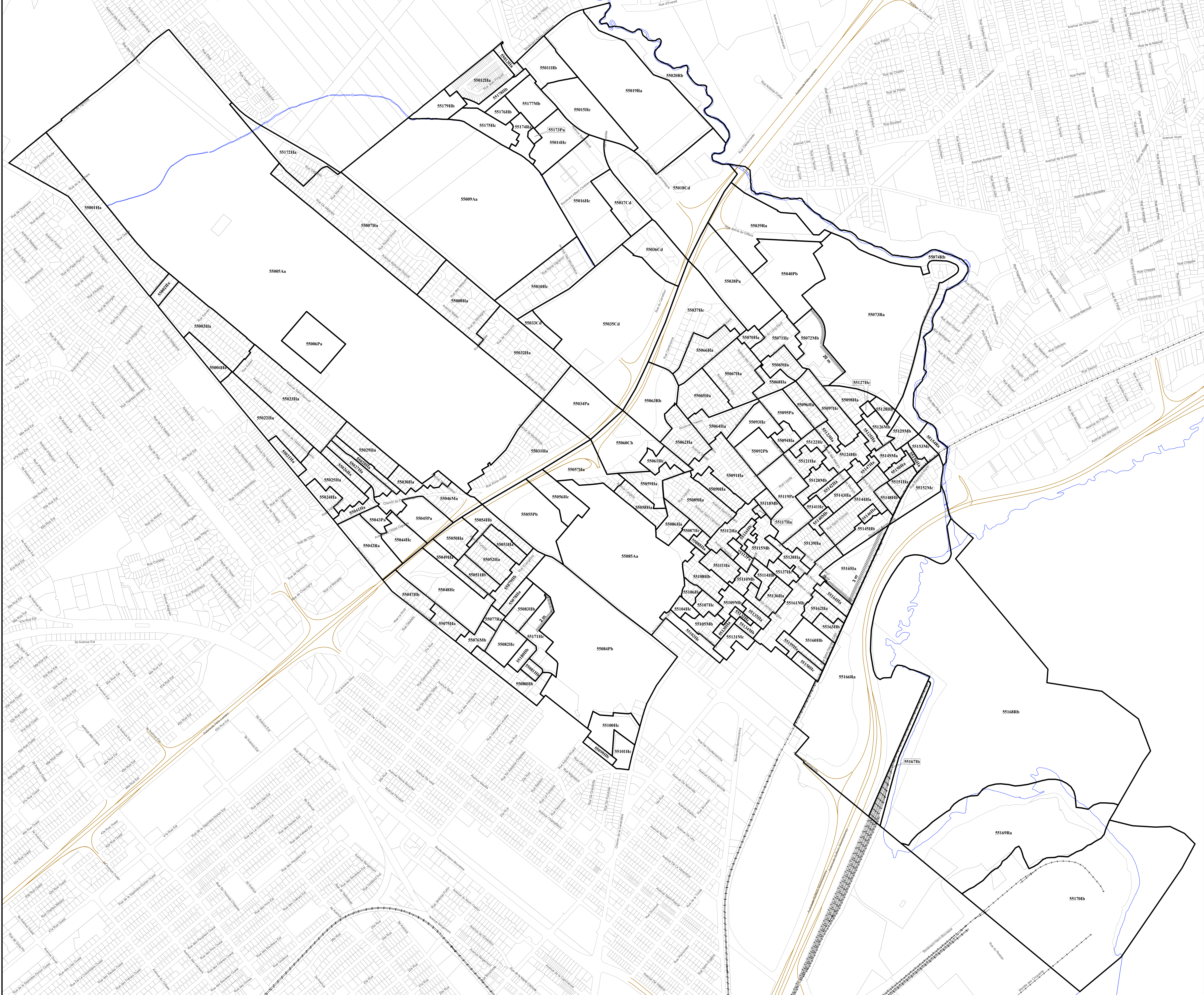
NUMÉRO DE RÉGLEMENT	SIGNATURE DU DIRECTEUR	DESSINÉ PAR	EN VIGUEUR LE
R.C.A.S.V.Q.4		M.M.	2010-01-05
R.C.A.S.V.Q.2		M.M.	2011-05-16
R.C.A.S.V.Q.3		M.M.	2011-04-15
R.C.A.S.V.Q.4		M.M.	2011-06-21
R.C.A.S.V.Q.5		M.M.	2011-11-14
R.C.A.S.V.Q.6		M.M.	2012-10-16

EN VIGUEUR LE : 2012-10-16

Loïc Levesque, Président  
Aménagement de territoire

Linda Simard, Secrétaire et assistante administrative  
Aménagement de territoire

ÉCHELLE : 1:5 000 PLAN N° : CA5055201





APPROBATION DU PLAN INITIAL ET DES AMENDEMENTS

NUMÉRO DU RÉGLEMENT	SIGNATURE DU DIRECTEUR	DESSINÉ PAR	EN VIGUEUR LE
R.C.A.SV.Q. 4		M.M.	




- Légende**
- Aire de protection d'un puits municipal ou d'un ouvrage de captage d'eau
  - Cours d'eau servant à l'approvisionnement en eau potable
  - Milieu humide
  - Érablière
  - Limite du périmètre urbain
  - Limite de l'arrondissement de Beauport



APPROBATION DU PLAN INITIAL ET DES AMENDEMENTS

NUMERO DU REGLEMENT	SIGNATURE DU DIRECTEUR	DESINE PAR	EN VIGUEUR LE
R.C.A.5V.Q.4		M.M.	2010-01-05
R.C.A.5V.Q.7		M.M.	2010-04-08

**Légende**

-  Forte pente
-  Secteur à potentiel karstique
-  Limite de l'arrondissement de Beauport




APPROBATION DU PLAN INITIAL ET DES AMÉNAGEMENTS			
NUMÉRO DE RÉVISION	DATE	DESIGNÉ	POSTE

Zone inondable de grand courant  
Zone inondable de faible courant

FEUILLET 1413  
RIVIÈRE MONTMORENCY

## RÈGLEMENT DE L'ARRONDISSEMENT DE BEAUPORT SUR L'URBANISME ANNEXE I ZONES INONDABLES







APPROBATION DU PLAN INITIAL ET DES AMENDEMENTS		
NUMÉRO DU RÈGLEMENT	EN VIGUEUR LE	DESSINÉ PAR
R.C.A.S.V.Q. 4		