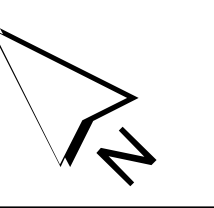


LÉGENDE

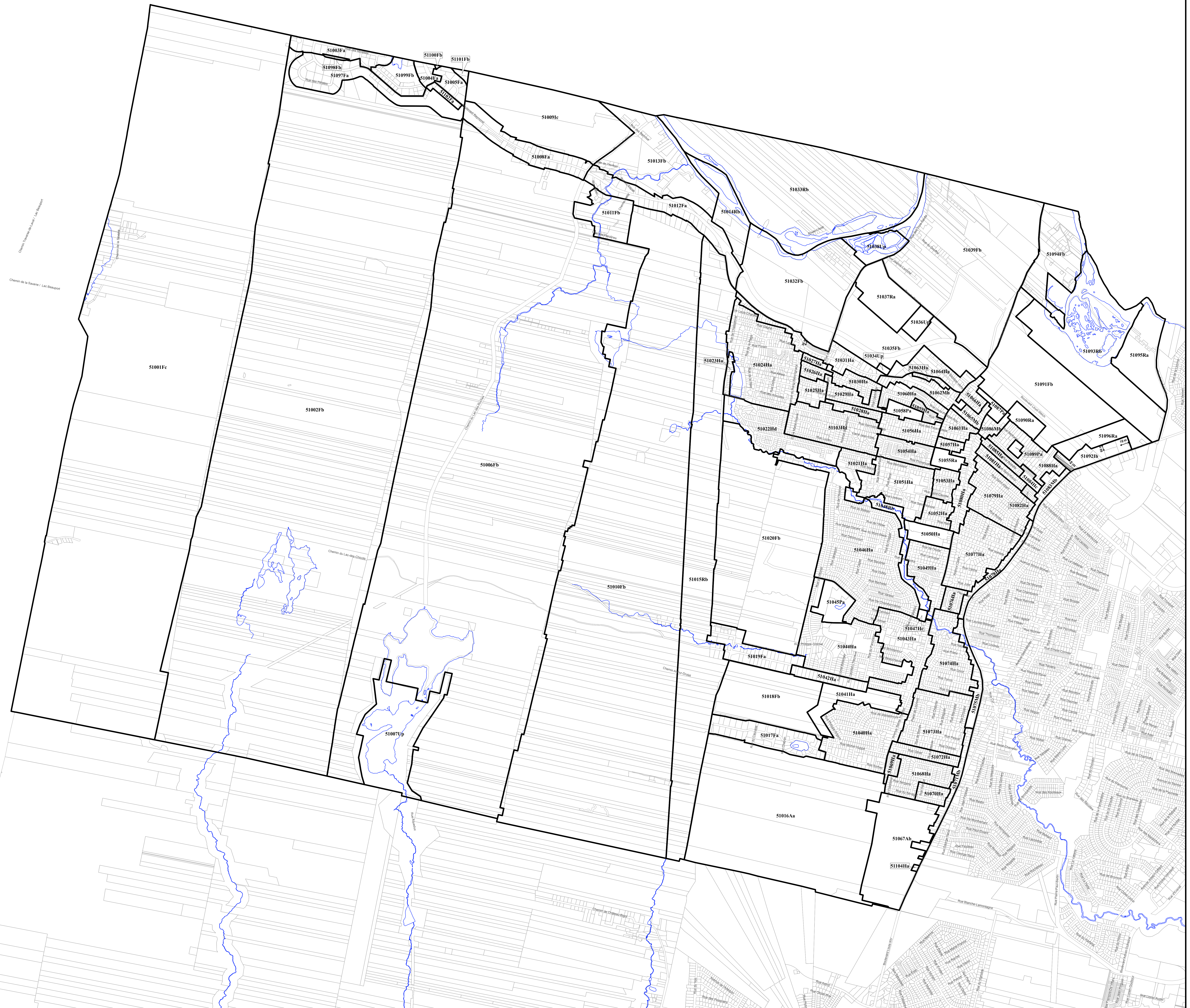
- Limite de zone
- ▬ Butte écran
- ▬ Mur écran
- ▬ Écran visuel
- ▬ Zone tampon
- Autoroute
- Voie ferrée
- Cours d'eau, lacs ou étangs à débit régulier



LISTE DES AMENDEMENTS

NUMÉRO DE RÈGLEMENT	DESSINÉ PAR	EN VIGUEUR LE
R.C.A.S.V.Q. 4	M.M.	2010-01-05
R.C.A.S.V.Q. 7	M.M.	2010-04-08
R.C.A.S.V.Q. 84	M.M.	2012-05-28
R.C.A.S.V.Q. 46	M.M.	2012-05-28
R.C.A.S.V.Q. 114	M.M.	2015-01-30

EN VIGUEUR LE : 2015-01-30



Chemin de la Sabane / Lac Desvois

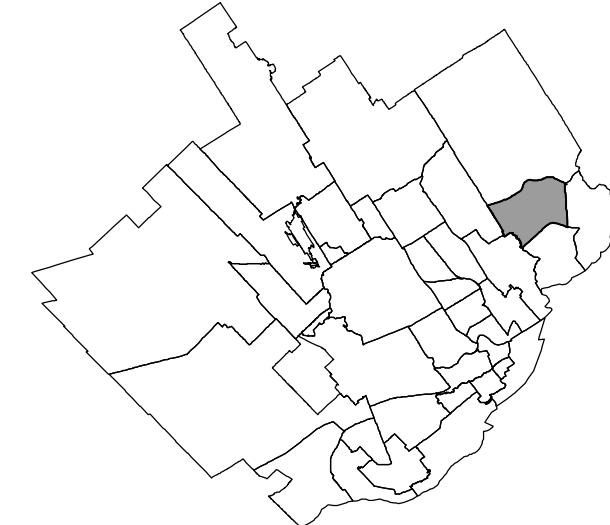
Chemin du Lac-des-Chênes

Chemin de St-Zotier









Avenue de Champlain

Rue Thérèse-Lapointe

Rue Louis-François



LÉGENDE

-  Limite de zone
-  Butte écran
-  Mur écran
-  Écran visuel
-  Zone tampon
-  Autoroute
-  Voie ferrée
-  Cours d'eau, lacs ou étangs à débit régulier



APPROBATION DU PLAN INITIAL ET DES AMENDEMENTS

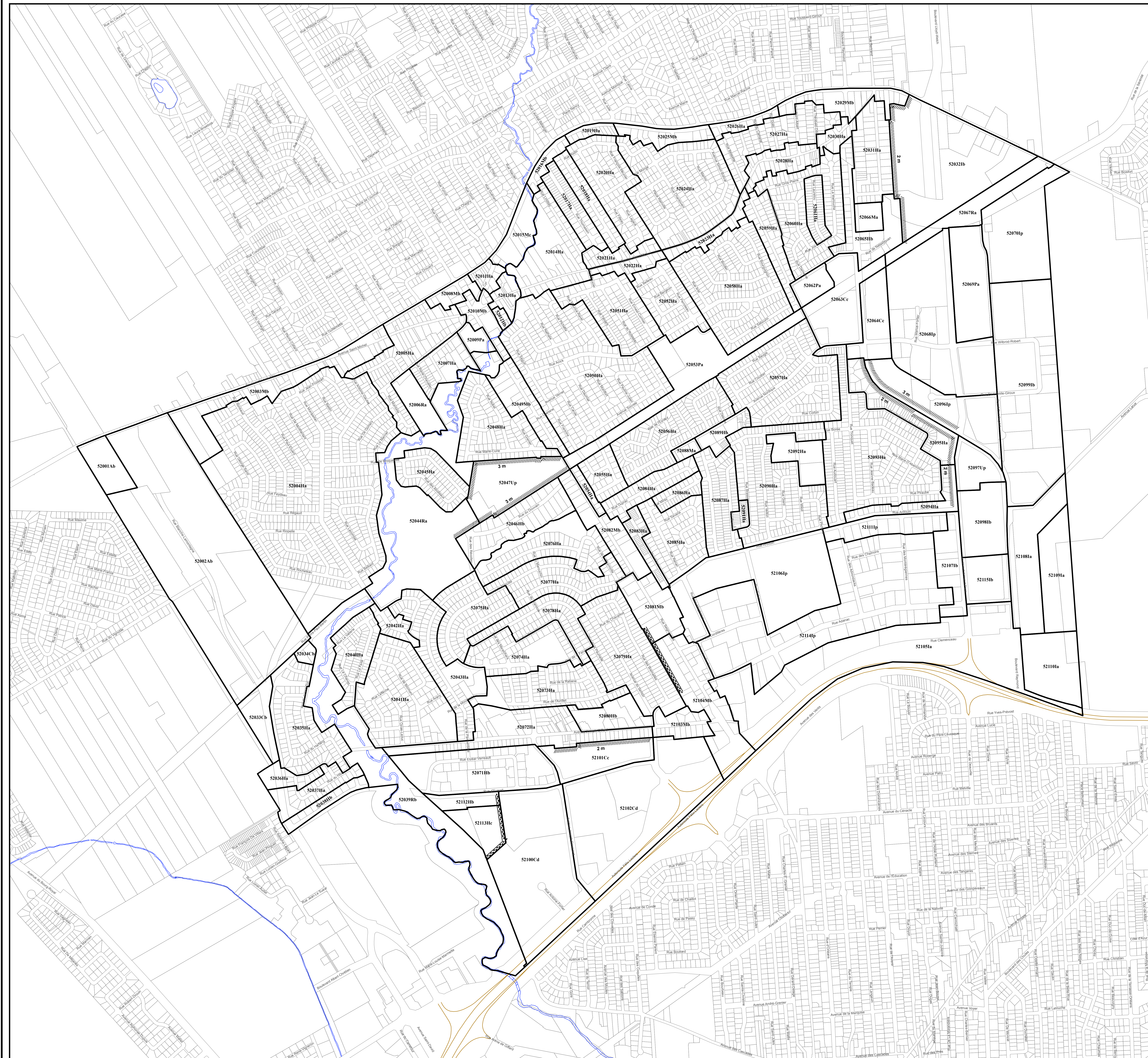
NUMÉRO DU RÉGLEMENT	DESSINÉ PAR	EN VIGUEUR LE
R.C.A.S.V.Q. 4	M.M.	2010-01-08
R.C.A.S.V.Q. 8	M.M.	2010-05-27
R.C.A.S.V.Q. 21	M.M.	2011-01-20
R.C.A.S.V.Q. 02	M.M.	2012-05-16
R.C.A.S.V.Q. 96	M.M.	2014-01-23
R.C.A.S.V.Q. 106	M.M.	2014-03-11
R.C.A.S.V.Q. 110	M.M.	2014-05-16

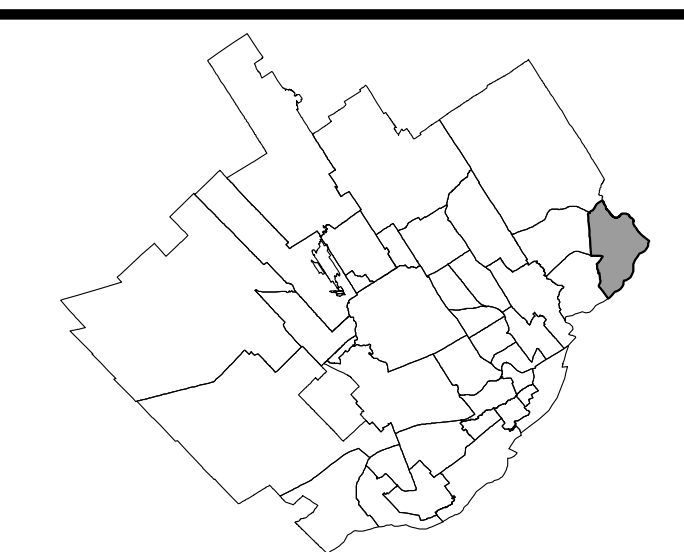
EN VIGUEUR LE : 2014-05-16

Marc France Trudel  
Président  
Arrondissement de Beauport

Jules Lefrançois  
Secrétaire et administrateur  
Arrondissement de Beauport


ÉCHELLE : 1:5 000 PLAN N° : CASQ52Z01





LÉGENDE

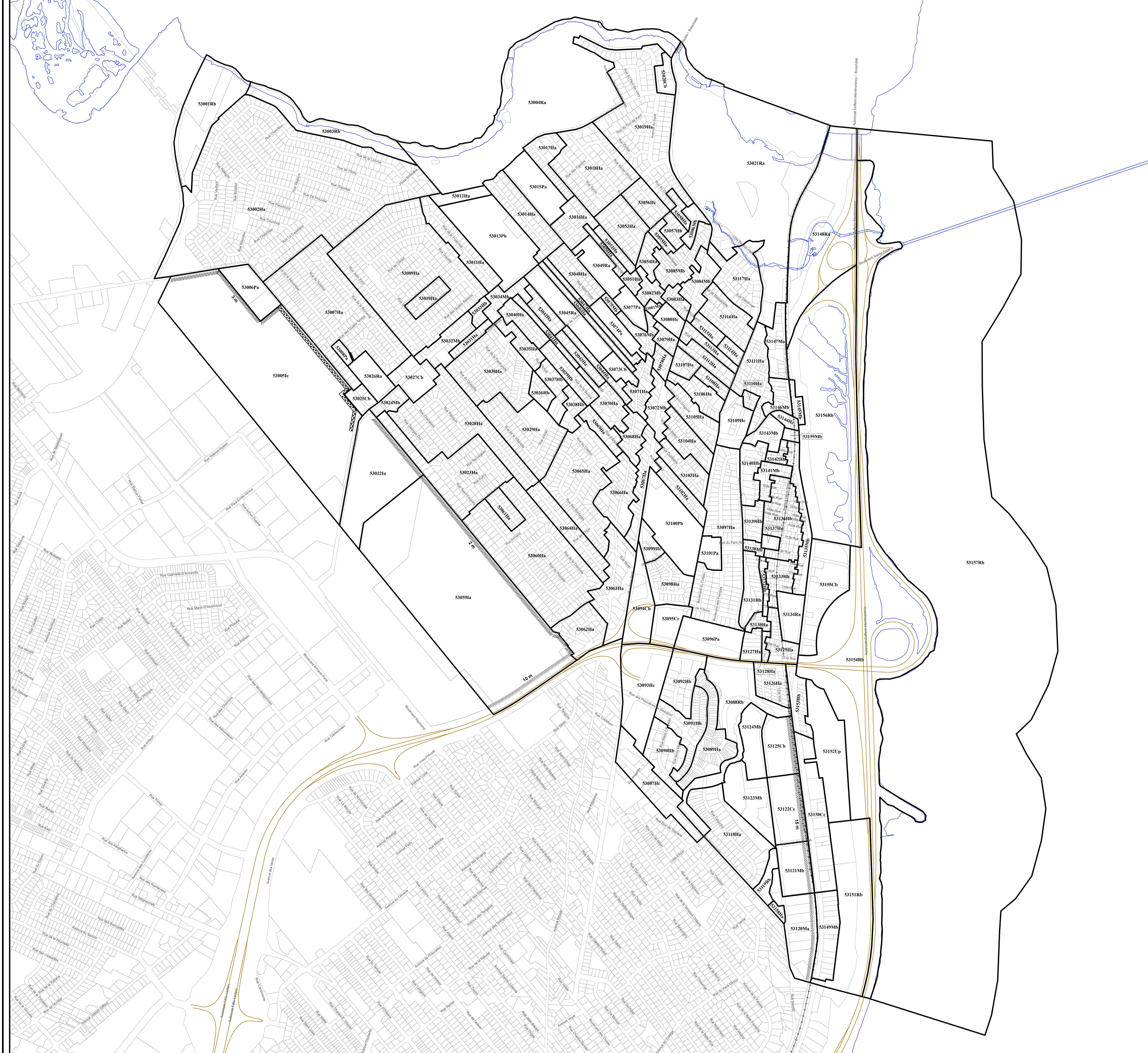
- Limite de zone
- ▬▬▬▬ Butte écran
- ▬▬▬▬ Mur écran
- ▬▬▬▬ Écran visuel
- ▬▬▬▬ Zone tampon
- Autoroute
- Voie ferrée
- Cours d'eau, lacs ou étangs à débit régulier

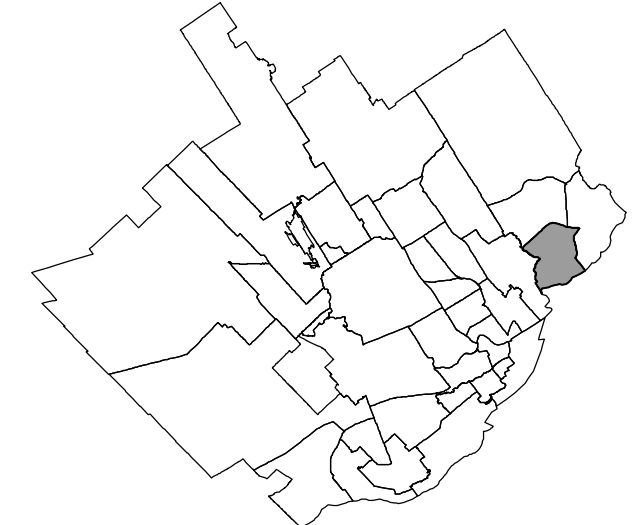


LISTE DES AMENDEMENTS

NUMÉRO DU RÈGLEMENT	DESSINÉ PAR	EN VIGUEUR LE
R.C.A.S.V.Q. 4	M.M.	2010-01-06
R.C.A.S.V.Q. 22	M.M.	2010-11-12
R.C.A.S.V.Q. 36	M.M.	2012-01-25
R.C.A.S.V.Q. 85	M.M.	2013-04-25
R.C.A.S.V.Q. 118	M.M.	2015-04-22

EN VIGUEUR LE : 2015-04-22





LÉGENDE

- Limite de zone
- ▬▬▬ Butte écran
- ▬ Mur écran
- ▬▬▬▬ Ecran visuel
- ▬ Zone tampon
- Autoroute
- Voie ferrée
- Cours d'eau, lacs ou étangs à débit régulier



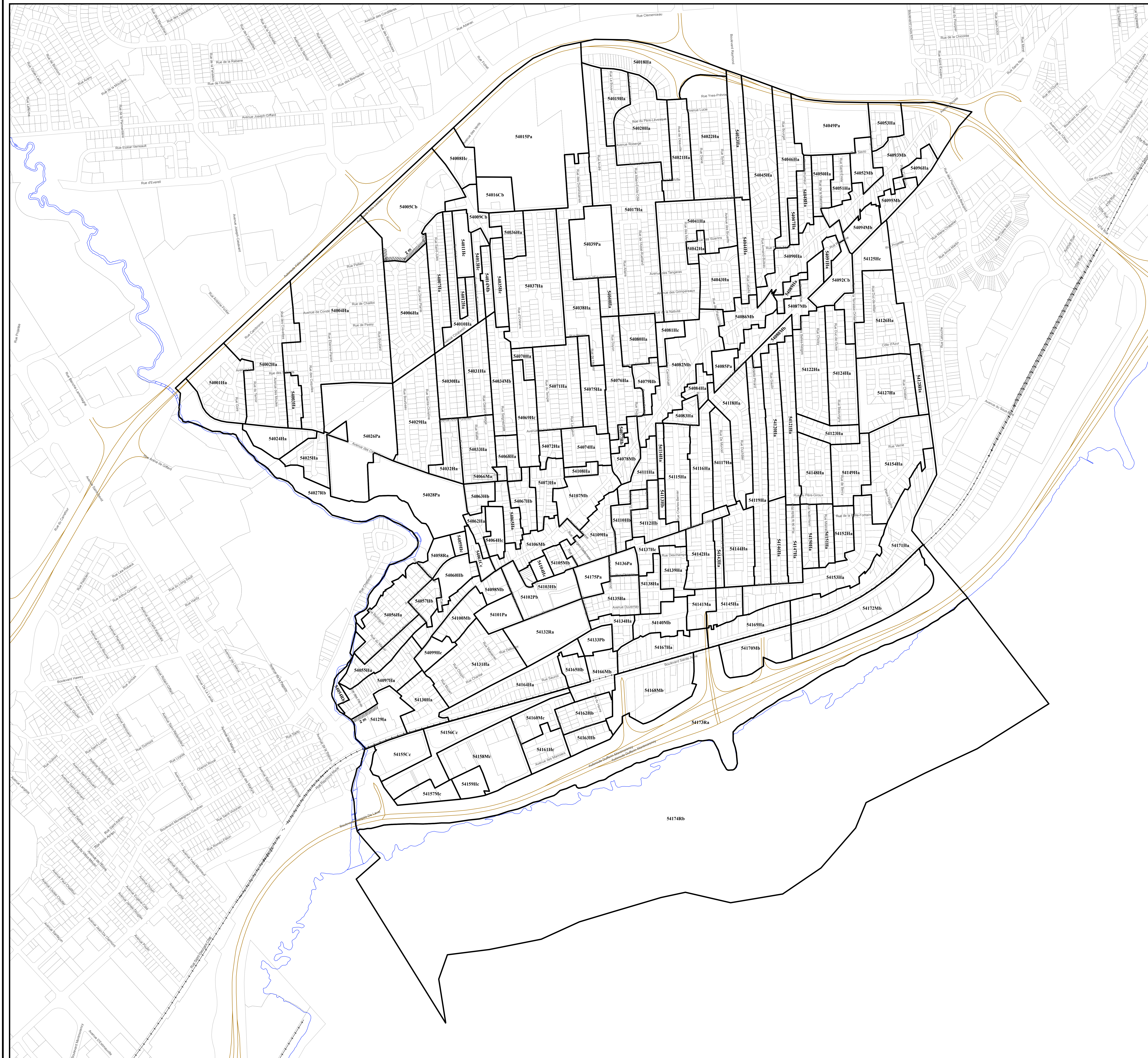
APPROBATION DU PLAN INITIAL ET DES AMENDEMENTS

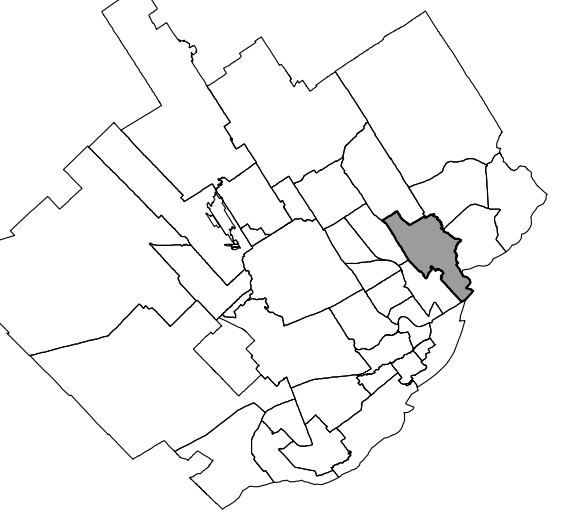
NUMÉRO DU RÉGLEMENT	SIGNATURE DU DIRECTEUR	DESSEINÉ PAR	EN VIGUEUR LE
R.C.A.S.V.4		MM	2010-04-06
R.C.A.S.V.3		MM	2014-05-31
R.C.A.S.V.77		MM	2012-12-18

EN VIGUEUR LE : 2012-12-18

Lisette Lepage, Présidente, Arrondissement de Beauport  
Julien Lefrançois, Secrétaire et coordonnateur, Arrondissement de Beauport

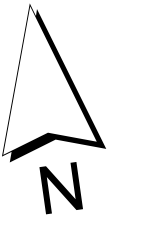
ÉCHELLE : 1:4 500 PLAN N° : CASQ54Z01





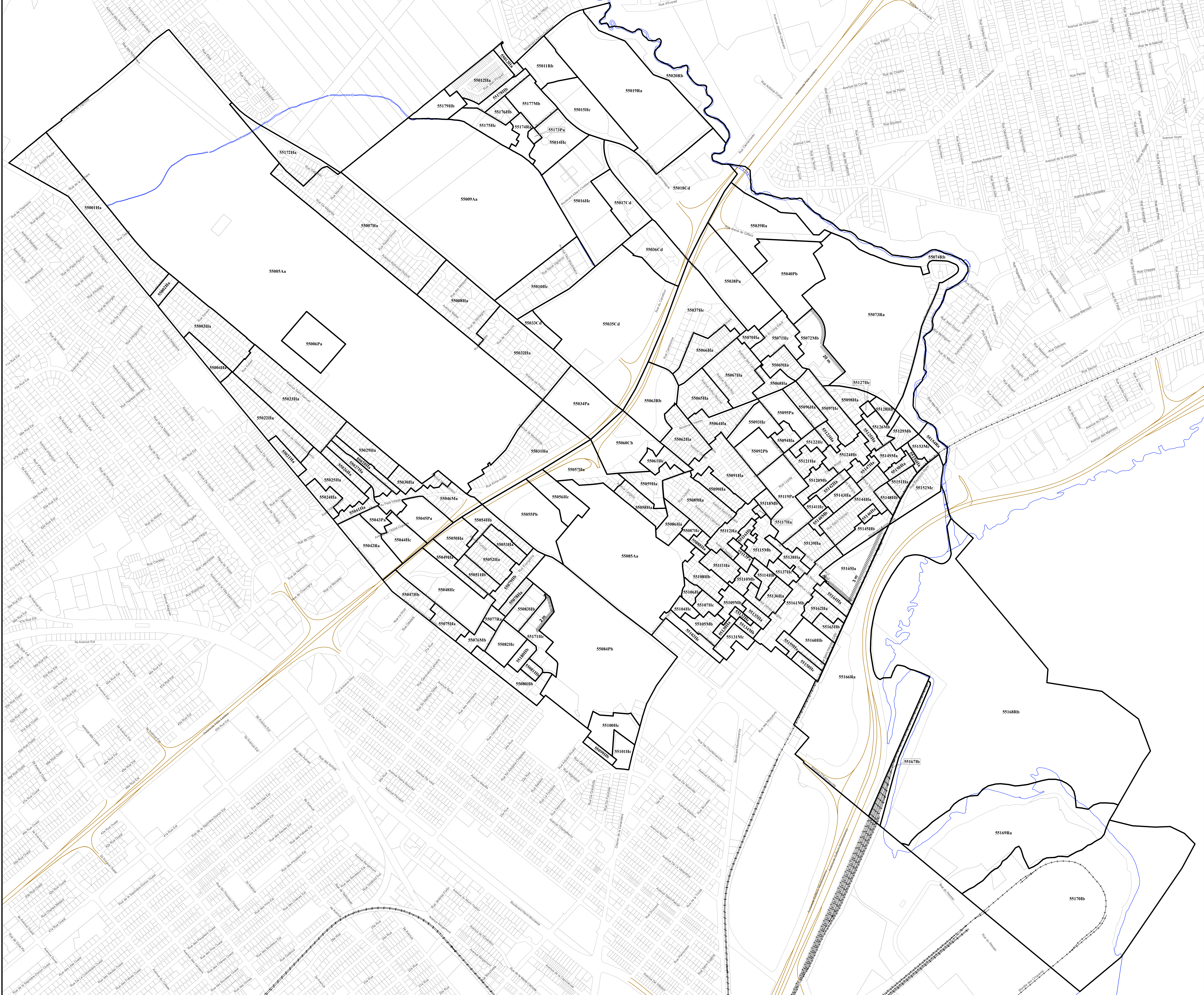
LÉGENDE

- Limite de zone
- ▬ Butte écran
- ▬ Mur écran
- ▬ Écran visuel
- ▬ Zone tampon
- Autoroute
- Voie ferrée
- Cours d'eau, lacs ou étangs à débit régulier



LISTE DES AMENDEMENTS

NUMÉRO DU RÈGLEMENT	DESSINÉ PAR	EN VIGUEUR LE
R.C.A.S.V.Q.4	M.M.	2010-01-05
R.C.A.S.V.Q.15	M.M.	2011-03-16
R.C.A.S.V.Q.28	M.M.	2011-04-25
R.C.A.S.V.Q.41	M.M.	2011-06-21
R.C.A.S.V.Q.53	M.M.	2011-11-14
R.C.A.S.V.Q.70	M.M.	2012-10-16
R.C.A.S.V.Q.88	M.M.	2013-10-07
R.C.A.S.V.Q.113	M.M.	2014-10-21





APPROBATION DU PLAN INITIAL ET DES AMENDEMENTS

NUMÉRO DU RÉGLEMENT	SIGNATURE DU DIRECTEUR	DESSINÉ PAR	EN VIGUEUR LE
R.C.A.SV.Q. 4		M.M.	




- Légende**
- Aire de protection d'un puits municipal ou d'un ouvrage de captage d'eau
  - Cours d'eau servant à l'approvisionnement en eau potable
  - Milieu humide
  - Érablière
  - Limite du périmètre urbain
  - Limite de l'arrondissement de Beauport



APPROBATION DU PLAN INITIAL ET DES AMENDEMENTS

NUMERO DU REGLEMENT	SIGNATURE DU DIRECTEUR	DESINE PAR	EN VIGUEUR LE
R.C.A.5V.Q.4		M.M.	2010-01-05
R.C.A.5V.Q.7		M.M.	2010-04-08

**Légende**

-  Forte pente
-  Secteur à potentiel karstique
-  Limite de l'arrondissement de Beauport




APPROBATION DU PLAN INITIAL ET DES AMÉNAGEMENTS			
NUMÉRO DE RÉVISION	DATE	DESIGNÉ	POSTE

Zone inondable de grand courant  
 Zone inondable de faible courant

FEUILLET 1413  
 RIVIERE MONTMORENCY

RÈGLEMENT DE L'ARRONDISSEMENT DE BEAUPORT SUR L'URBANISME  
 ANNEXE I  
 ZONES INONDABLES



Projection Métrique Transverse Modifiée, zones 7  
 Surface de référence: ellipsoïde CGRS90  
 Réseau géodésique: Datum Nord-Américain 1983 (NAD83)  
 Courbes à équidistance de 1 mètre  
 Origine des altitudes: niveau moyen de la mer

Projet:  
 Photographie aérienne: 1:5000, 1995  
 Nomenclature géométrique: Commission de topographie

Modified Transverse Mercator Projection, zone 7  
 Reference surface: ellipsoid CGRS90  
 Geoid reference: North American Datum 1983 (NAD83)  
 Contour intervals: 1 metre  
 Altitude datum: mean sea level

Note: Le document est une reproduction d'un document approuvé par le Comité de topographie en juin 1995.





SERVICE DE L'AMÉNAGEMENT DU TERRITOIRE  
DIVISION DE L'URBANISME


**RÈGLEMENT DE L'ARRONDISSEMENT DE BEAUPORT SUR L'URBANISME**  
**ANNEXE I**  
**ZONES INONDABLES**

Échelle : 1 / 2 000

Zone à effet de glace



mètre 0 20 50 100 mètres



FEUILLET 1513  
RIVIÈRE MONTMORENCY

APPROBATION DU PLAN INITIAL ET DES AMENDEMENTS		
NUMÉRO DU RÈGLEMENT	EN VIGUEUR LE	DESSINÉ PAR
R.C.A.S.V.Q. 4		