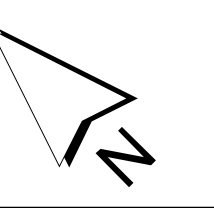


LÉGENDE

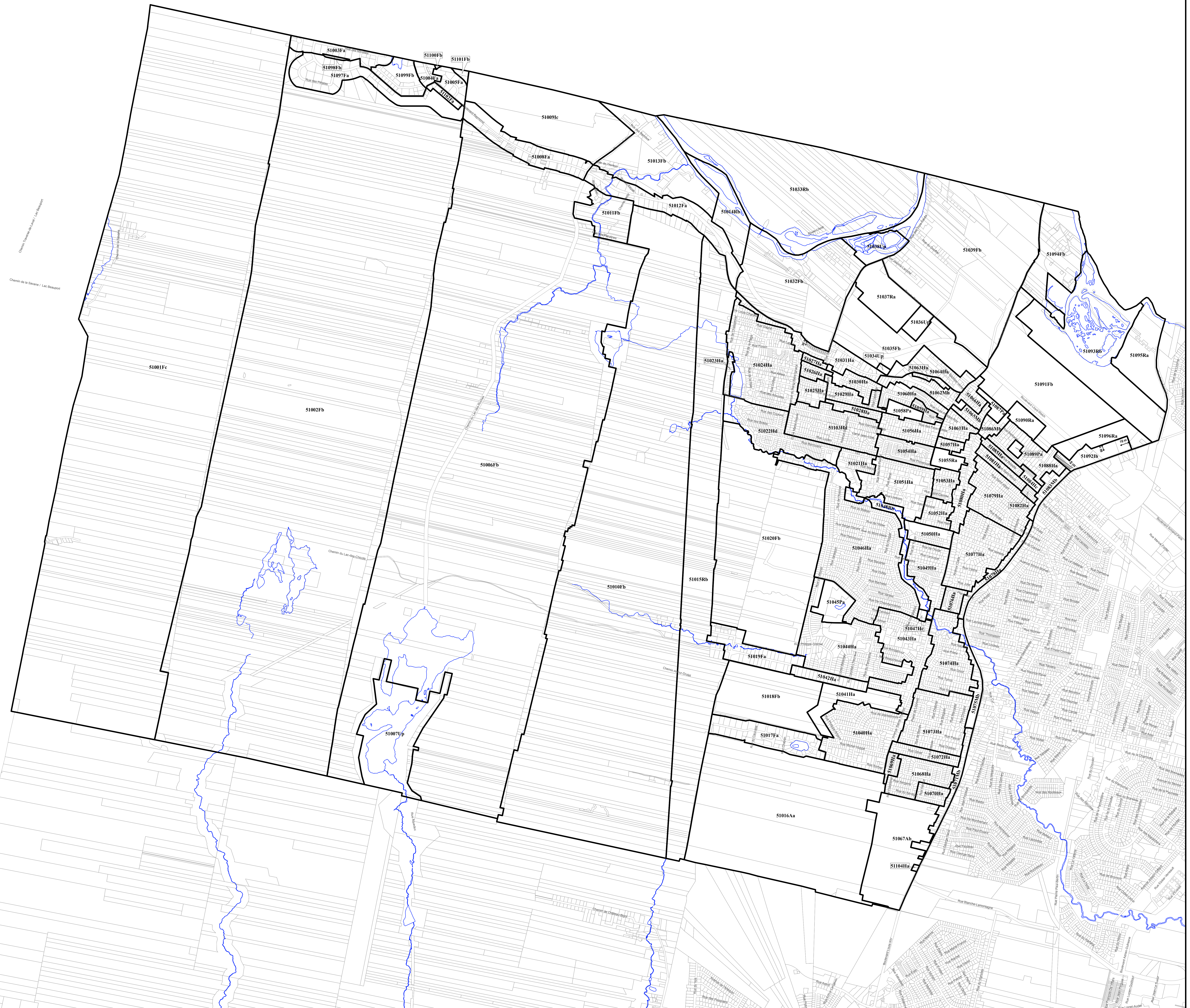
- Limite de zone
- ▬ Butte écran
- ▬ Mur écran
- ▬ Écran visuel
- ⋯ Zone tampon
- Autoroute
- Voie ferrée
- Cours d'eau, lacs ou étangs à débit régulier



LISTE DES AMENDEMENTS

NUMÉRO DE RÉGLEMENT	DESSINÉ PAR	EN VIGUEUR LE
R.C.A.S.V.Q. 4	M.M.	2010-01-05
R.C.A.S.V.Q. 7	M.M.	2010-04-08
R.C.A.S.V.Q. 44	M.M.	2012-05-28
R.C.A.S.V.Q. 46	M.M.	2012-05-28
R.C.A.S.V.Q. 114	M.M.	2015-01-30
R.C.A.S.V.Q. 129	M.M.	2016-01-25

EN VIGUEUR LE : 2016-01-25



Chemin de la Sarane / Lac Beauport

Chemin du Lac-des-Clayes

Chemin de St-Joseph

Chemin de la Chapelle

Rue St-Joseph

Rue St-Joseph

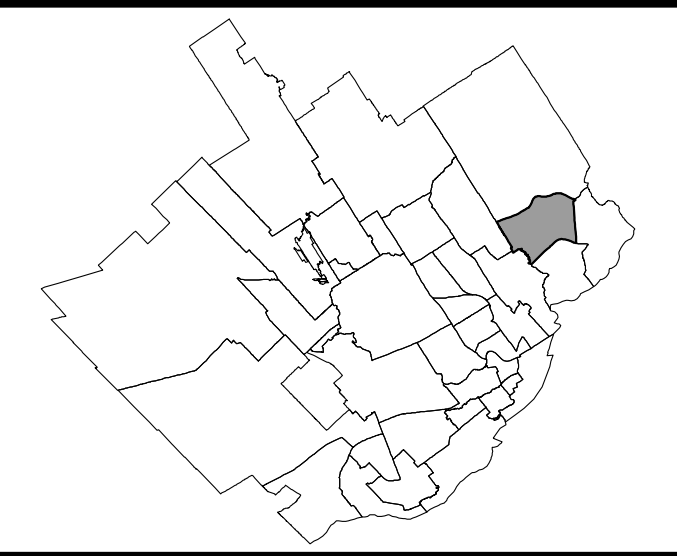
Rue St-Joseph

Rue St-Joseph

Rue St-Joseph

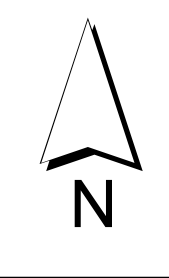
Rue St-Joseph

Rue St-Joseph



**LÉGENDE**

- Limite de zone
- ▬▬▬ Butte écran
- ▬▬ Mur écran
- ▬▬▬ Écran visuel
- ⊘ Zone tampon
- Autoroute
- Voie ferrée
- Cours d'eau, lacs ou étangs à débit régulier

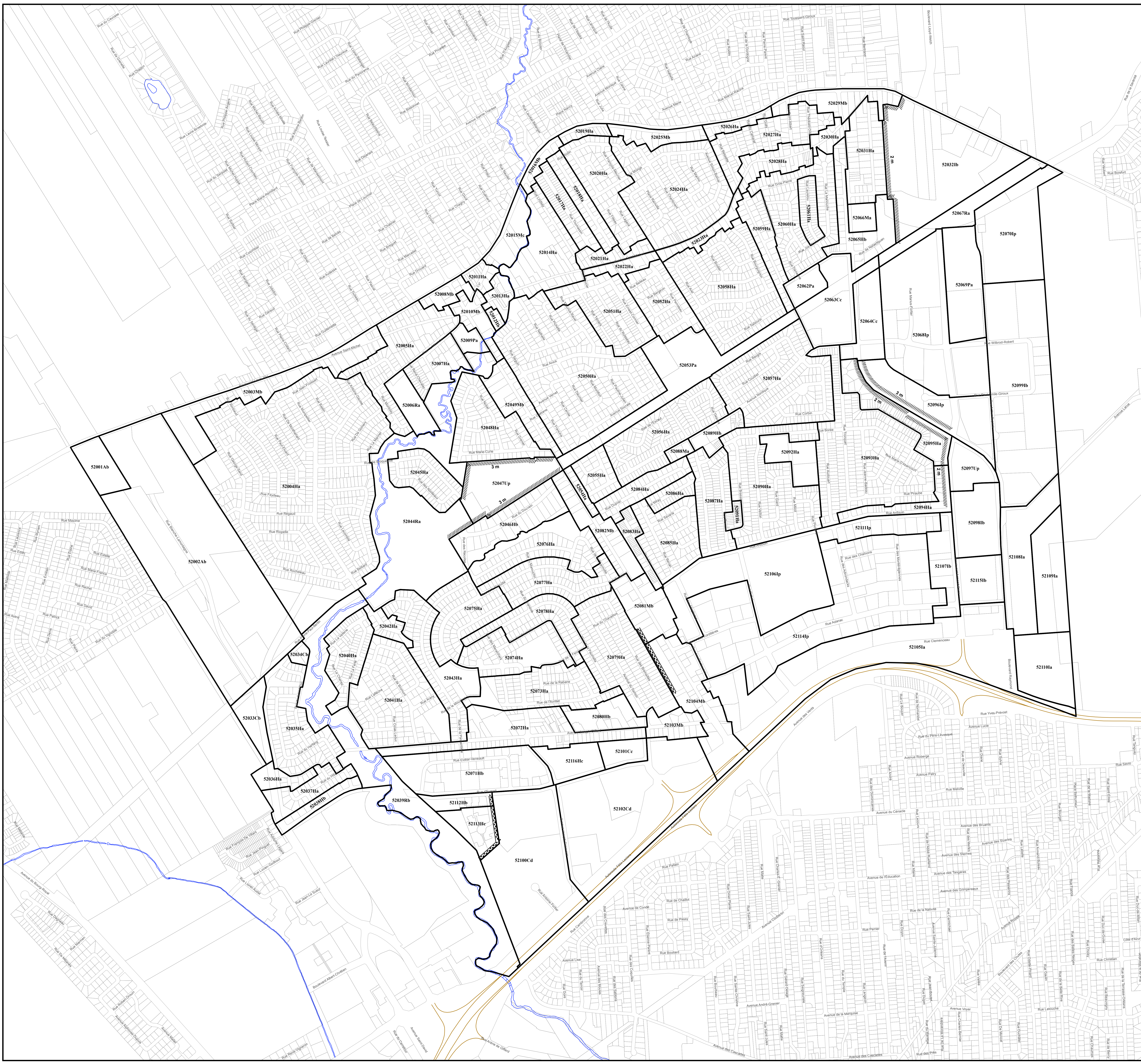


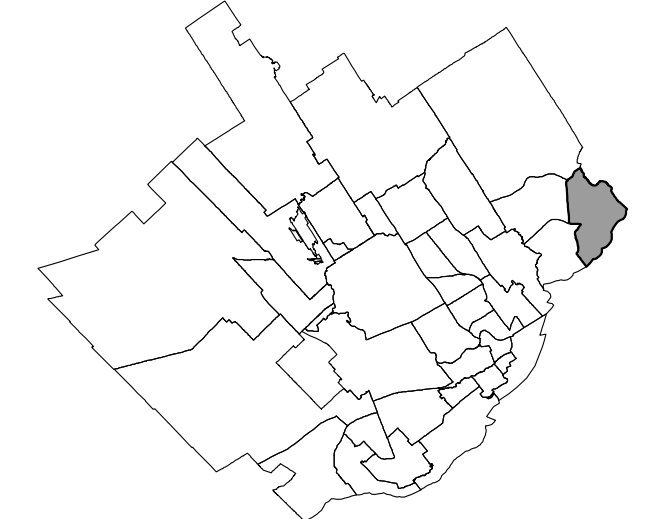
LISTE DES AMENDEMENTS

NUMÉRO DU RÈGLEMENT	DESSINÉ PAR	EN VIGUEUR LE
R.C.A.S.V.Q. 4	M.M.	2010-01-08
R.C.A.S.V.Q. 8	M.M.	2010-02-27
R.C.A.S.V.Q. 21	M.M.	2011-01-20
R.C.A.S.V.Q. 02	M.M.	2012-07-16
R.C.A.S.V.Q. 96	M.M.	2014-03-23
R.C.A.S.V.Q. 106	M.M.	2014-03-13
R.C.A.S.V.Q. 110	M.M.	2014-05-16
R.C.A.S.V.Q. 141	M.M.	2016-06-17

EN VIGUEUR LE : 2016-06-17


ÉCHELLE : 1:5 000 PLAN N° : CASQ52Z01





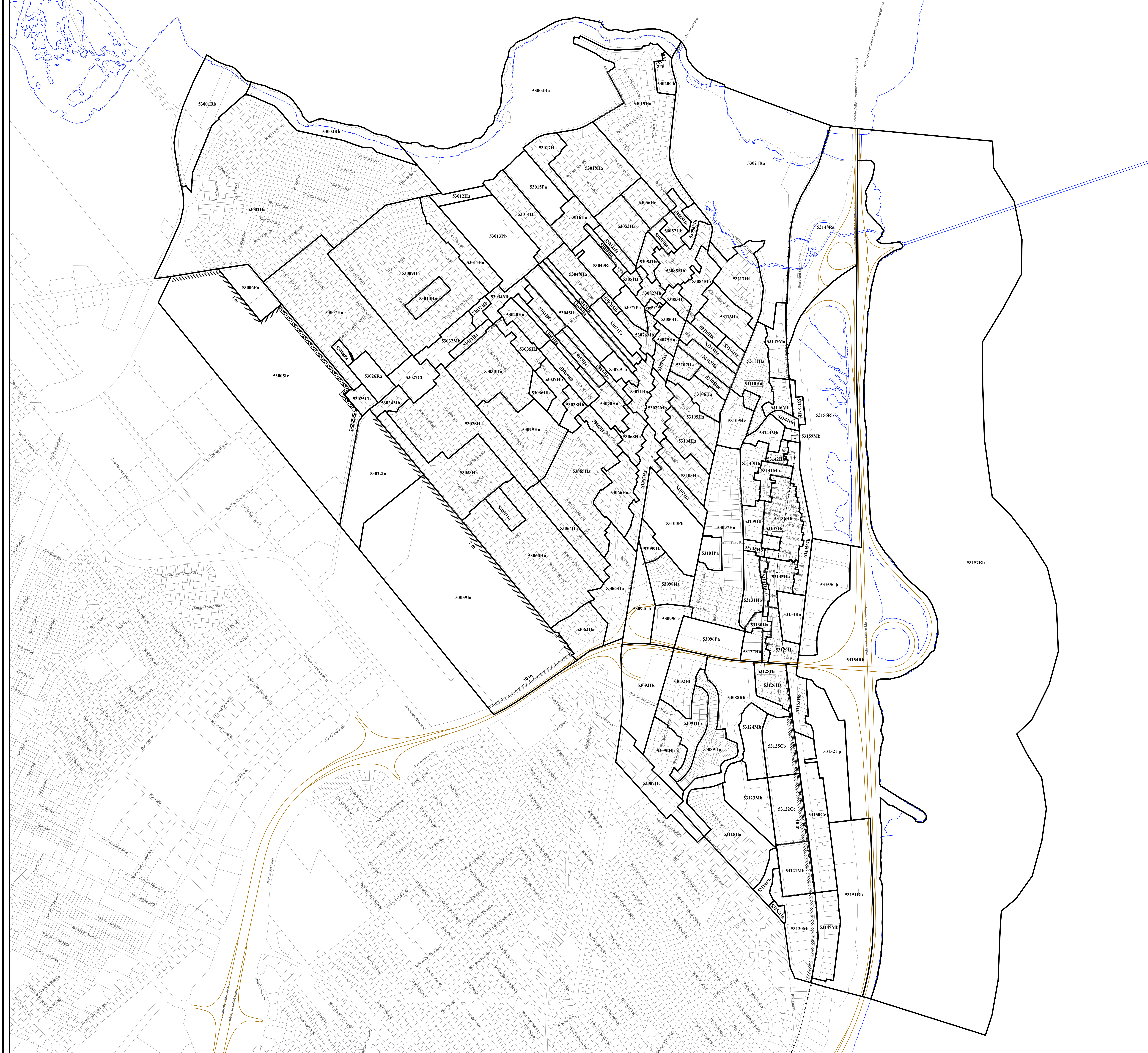
LÉGENDE

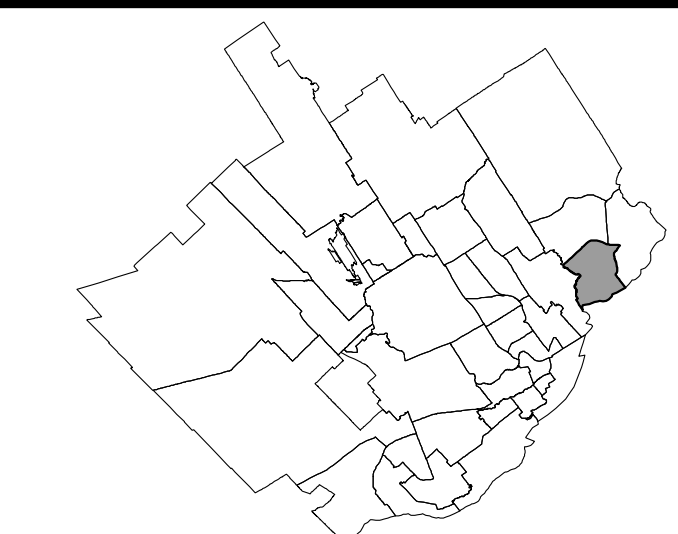
- Limite de zone
- ▬ Butte écran
- ▬ Mur écran
- ▬ Écran visuel
- ⊘ Zone tampon
- Autoroute
- Voie ferrée
- Cours d'eau, lacs ou étangs à débit régulier



LISTE DES AMÉNAGEMENTS

NUMÉRO DU RÉGLEMENT	DESSINÉ PAR	EN VIGUEUR LE
R.C.A.S.V.Q.4	M.M.	2010-09-05
R.C.A.S.V.Q.22	M.M.	2010-11-12
R.C.A.S.V.Q.36	M.M.	2012-01-25
R.C.A.S.V.Q.85	M.M.	2013-04-25
R.C.A.S.V.Q.118	M.M.	2015-04-22
R.C.A.S.V.Q.126	M.M.	2015-12-10
R.C.A.S.V.Q.143	M.M.	2016-09-09





LÉGENDE

- Limite de zone
- ▬ Butte écran
- ▬ Mur écran
- ▬ Écran visuel
- ▬ Zone tampon
- Autoroute
- Voie ferrée
- Cours d'eau, lacs ou étangs à débit régulier

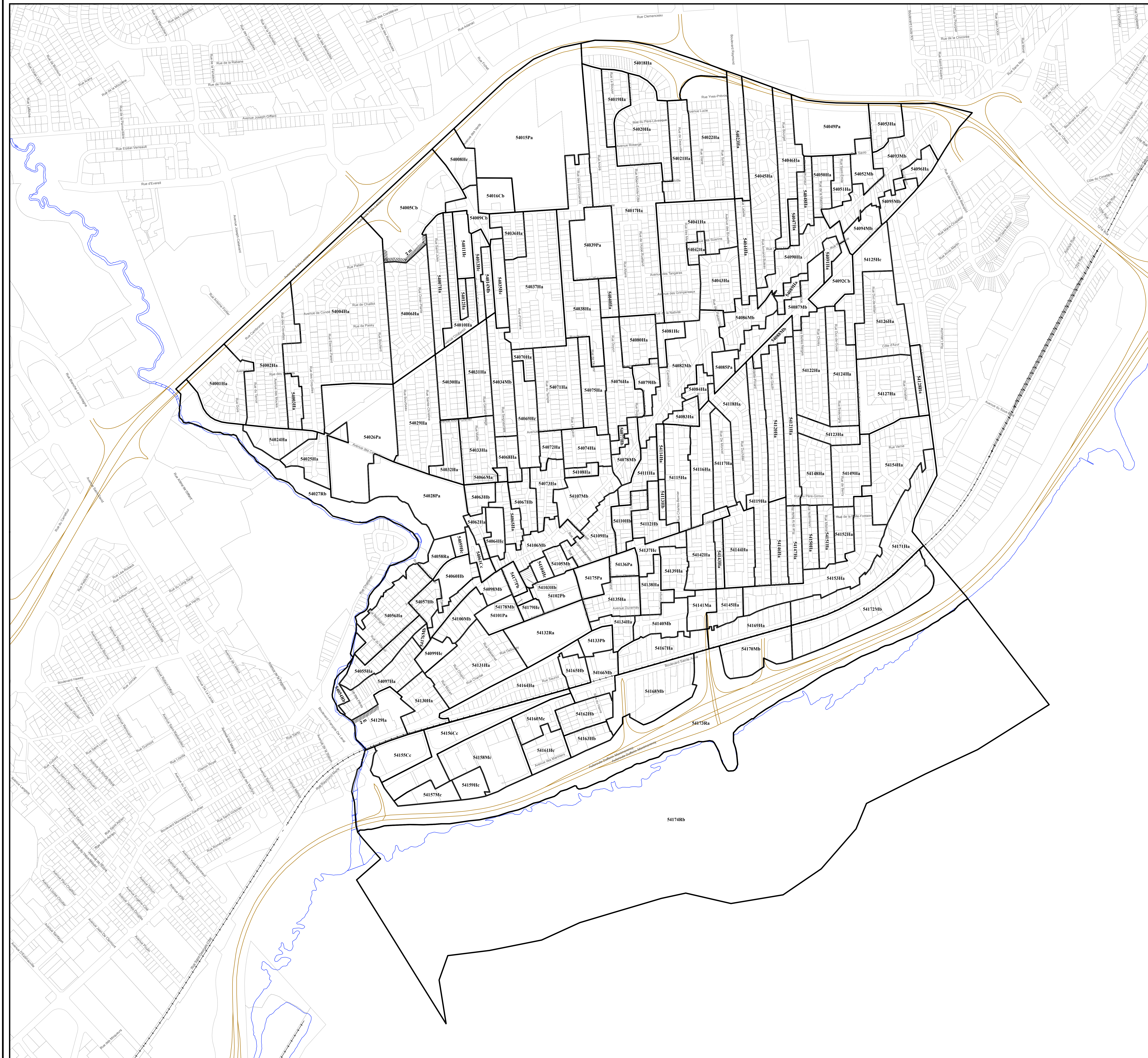


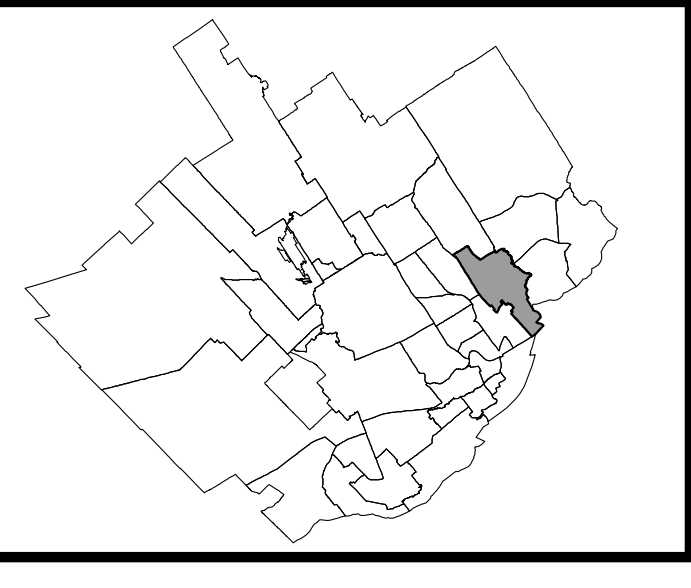
LISTE DES AMÉNAGEMENTS

NUMÉRO DU RÉGLEMENT	DESSINÉ PAR	EN VIGUEUR LE
R.C.A.S.V.Q. 4	M.M.	2010-01-08
R.C.A.S.V.Q. 38	M.M.	2011-07-11
R.C.A.S.V.Q. 77	M.M.	2012-12-18
R.C.A.S.V.Q. 134	M.M.	2016-02-11
R.C.A.S.V.Q. 138	M.M.	2016-05-13

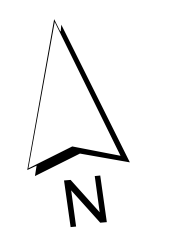
EN VIGUEUR LE : 2016-05-13

ÉCHELLE : 1:4 500 PLAN N° : CA5Q54Z01



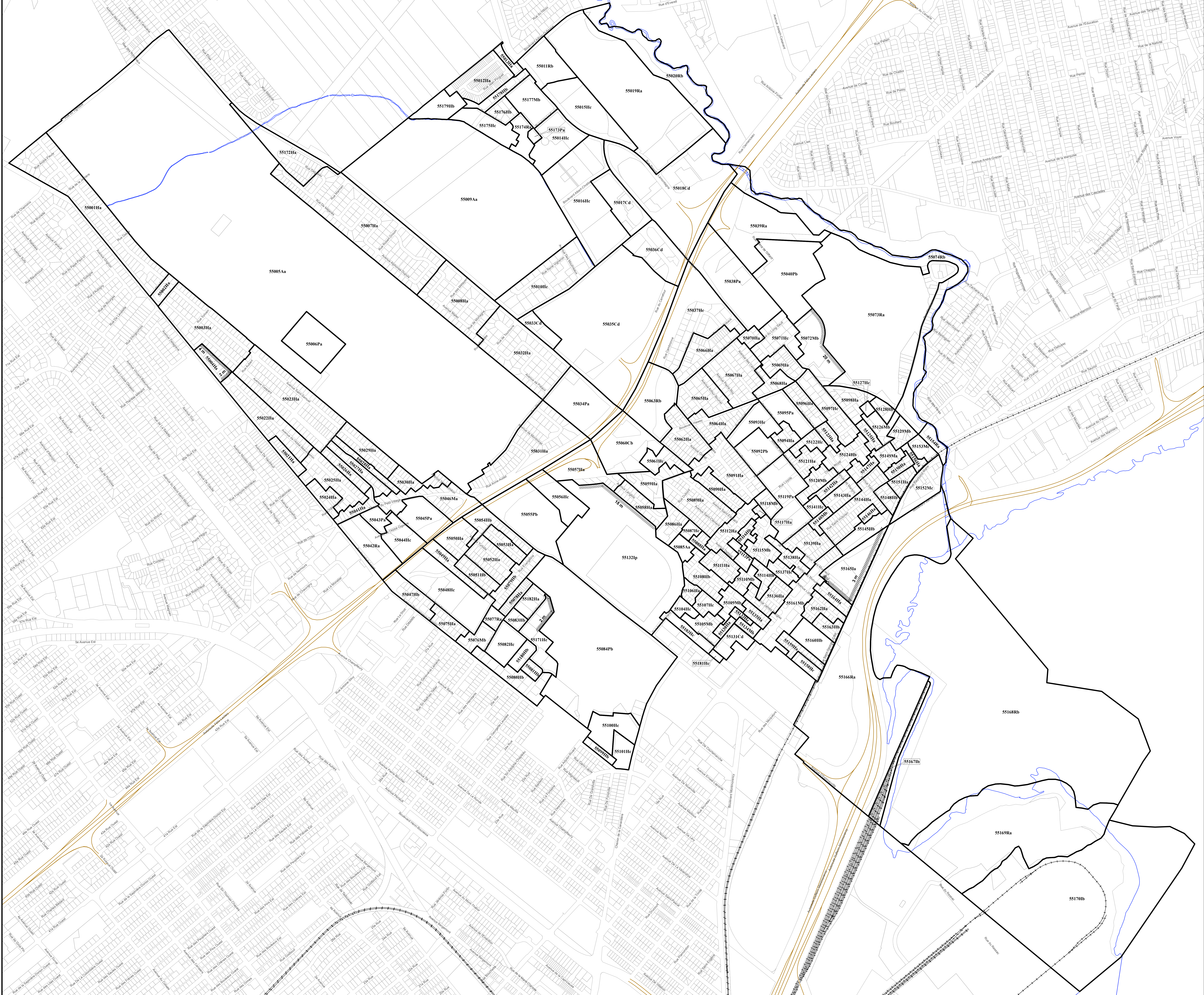


- LÉGENDE**
- Limite de zone
  - ▬ Butte écran
  - ▬ Mur écran
  - ▬ Écran visuel
  - ▬ Zone tampon
  - Autoute
  - Voie ferrée
  - Cours d'eau, lacs ou étangs à débit régulier



LISTE DES AMENDEMENTS

NUMÉRO DU RÈGLEMENT	DESSINÉ PAR	EN VIGUEUR LE
R.C.A.S.V.Q.4	M.M.	2010-01-05
R.C.A.S.V.Q.15	M.M.	2011-03-16
R.C.A.S.V.Q.25	M.M.	2011-04-15
R.C.A.S.V.Q.41	M.M.	2011-06-21
R.C.A.S.V.Q.51	M.M.	2013-11-14
R.C.A.S.V.Q.70	M.M.	2012-10-16
R.C.A.S.V.Q.88	M.M.	2013-10-07
R.C.A.S.V.Q.113	M.M.	2014-10-21
R.C.A.S.V.Q.120	M.M.	2014-01-14
R.C.A.S.V.Q.119	M.M.	2015-06-12
R.V.Q.200	M.M.	2016-07-06
R.C.A.S.V.Q.153	M.M.	2016-11-14
R.C.A.S.V.Q.144	M.M.	2016-11-16





APPROBATION DU PLAN INITIAL ET DES AMENDEMENTS

NUMÉRO DU RÉGLEMENT	SIGNATURE DU DIRECTEUR	DESSINÉ PAR	EN VIGUEUR LE
R.C.A.SV.Q. 4		M.M.	

- Légende**
- Aire de protection d'un puits municipal ou d'un ouvrage de captage d'eau
  - Cours d'eau servant à l'approvisionnement en eau potable
  - Milieu humide
  - Érablière
  - Limite du périmètre urbain
  - Limite de l'arrondissement de Beauport



APPROBATION DU PLAN INITIAL ET DES AMENDEMENTS

NUMERO DU REGLEMENT	SIGNATURE DU DIRECTEUR	DESINE PAR	EN VIGUEUR LE
R.C.A.5V.Q.4		M.M.	2010-01-05
R.C.A.5V.Q.7		M.M.	2010-04-08

**Légende**

-  Forte pente
-  Secteur à potentiel karstique
-  Limite de l'arrondissement de Beauport



APPROBATION DU PLAN INITIAL ET DES AMÉNAGEMENTS			
NUMÉRO DE RÉVISION	DATE	DESIGNÉ	DESIGNÉ

Zone inondable de grand courant  
Zone inondable de faible courant

FEUILLET 1413  
RIVIÈRE MONTMORENCY

## RÈGLEMENT DE L'ARRONDISSEMENT DE BEAUPORT SUR L'URBANISME ANNEXE I ZONES INONDABLES



Projection: Métrique Transverse Modifiée, zones 7  
Système de référence: ellipsoïde CGRS93  
Réseau géodésique: Québec-Nord-Américain 1983 (NAD83)  
Contour: à l'équidistance de 1 mètre  
Origine des altitudes: niveau moyen de la mer

Projet:  
Photographie aérienne: 1:5000, 1995  
Nomenclature géométrique: Commission de topographie

Modified Transverse Mercator Projection, zone 7  
Reference surface: ellipsoid CGRS93  
Geoid reference: North American Datum 1983 (NAD83)  
Contour interval: 1 metre  
Altitude datum: mean sea level

Note: Le document est une reproduction d'un document approuvé par le Comité de topographie.





SERVICE DE L'AMÉNAGEMENT DU TERRITOIRE  
DIVISION DE L'URBANISME

**RÈGLEMENT DE L'ARRONDISSEMENT DE BEAUPORT SUR L'URBANISME**  
**ANNEXE I**  
**ZONES INONDABLES**

Échelle : 1 / 2 000

Zone à effet de glace



mètre 0 20 50 100 mètres



FEUILLET 1513  
RIVIÈRE MONTMORENCY

APPROBATION DU PLAN INITIAL ET DES AMENDEMENTS		
NUMÉRO DU RÈGLEMENT	EN VIGUEUR LE	DESSINÉ PAR
R.C.A.S.V.Q. 4		