

**SERVICE DE L'AMÉNAGEMENT
DU TERRITOIRE
DIVISION DE L'URBANISME**

ANNEXE IV

LOT NUMÉRO 1224397 - TERRITOIRE VISÉ

No du règlement : R.C.A.5V.Q. 4

No du plan : RCA5VQ4A01




Préparé par : M.M.

Échelle : 1:400

 Directeur
 Service de l'aménagement du territoire



Autoroute Félix-Leclerc

	Lot visé
	Limite de lot
	Bâtiments principaux



**SERVICE DE LA PLANIFICATION
ET DE LA COORDINATION DE
L'AMÉNAGEMENT DU TERRITOIRE**

**EXTRAIT DES COMPILATIONS
CADASTRALE ET TOPOGRAPHIQUE**

Date du plan : 2016-07-04
 No du règlement : R.C.A.5V.Q.151
 Préparé par : M.M.

No du plan : RCA5VQ151A01
 Échelle : 1:500