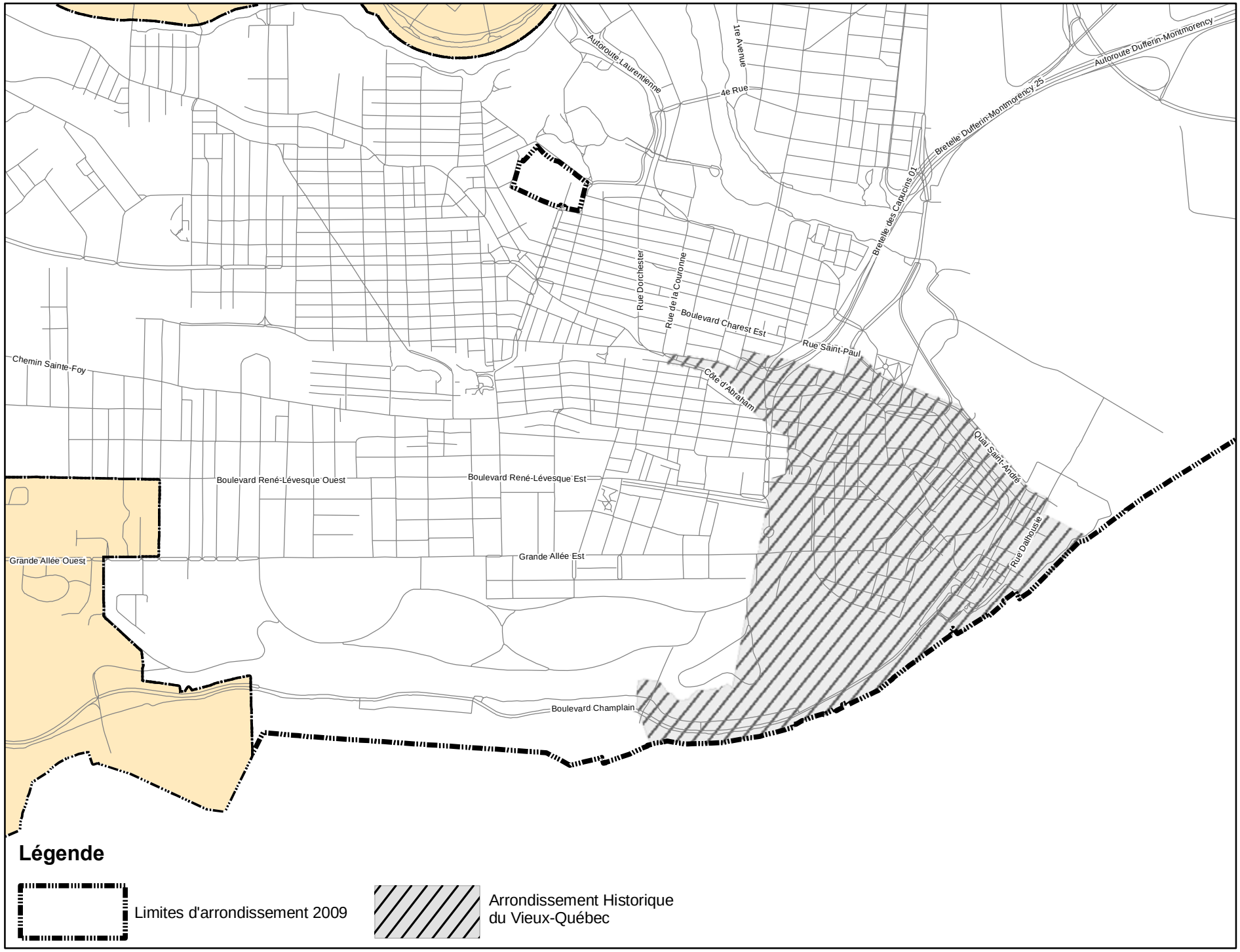

Commission d'urbanisme et de conservation de Québec
Arrondissement historique du Vieux-Québec-Arrondissement 1

Annexe I Plan 1 de 6

Benoit Fiset tech. géomatique
Aménagement du territoire 2009

Ville de Québec

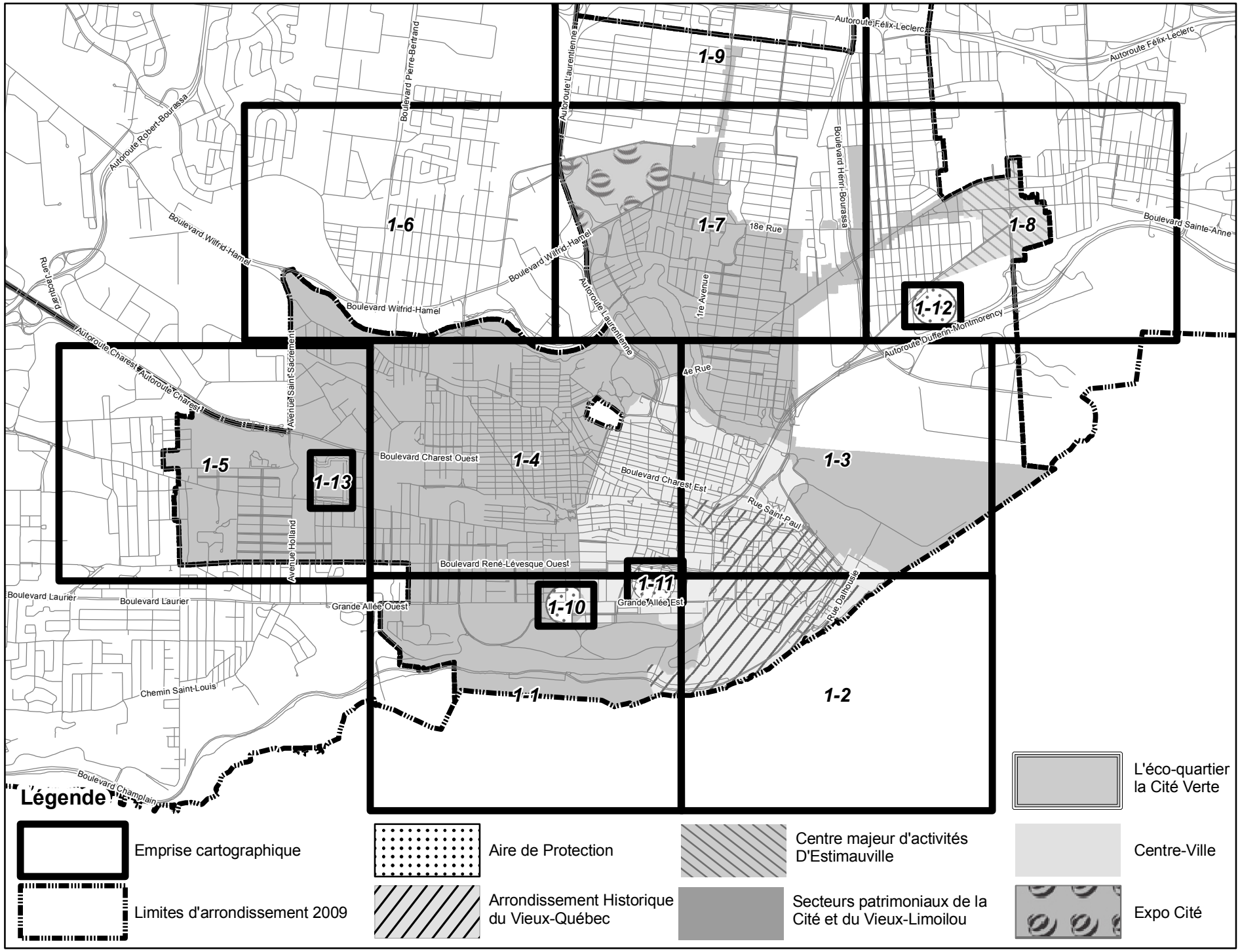

Commission d'urbanisme et de conservation de Québec
Carte index-Arrondissement 1
Annexe I Plan 2 de 6

VILLE DE QUÉBEC

Benoit Fiset tech. géomatique
Aménagement du territoire 2012

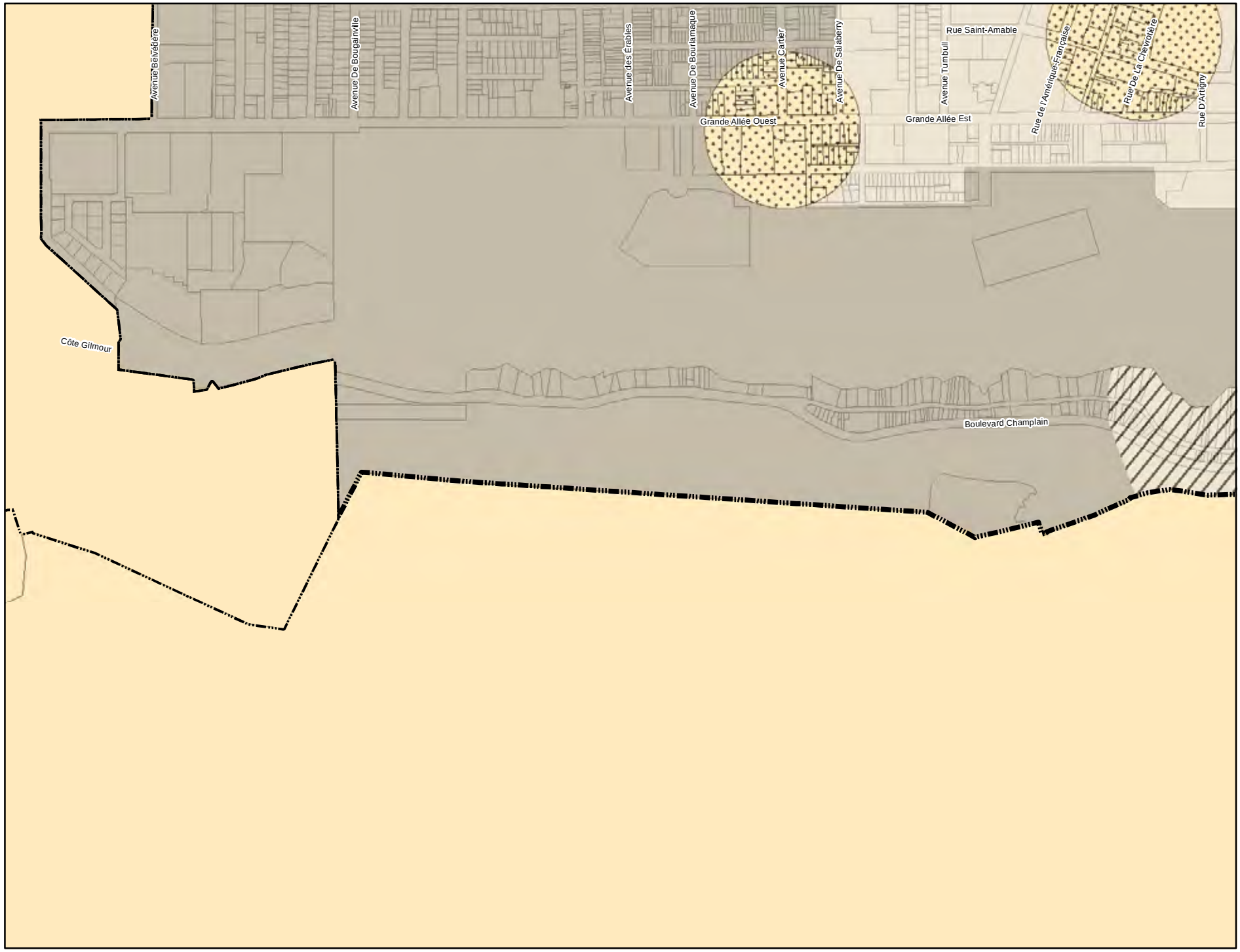

Commission d'urbanisme et de conservation de Québec
Zone d'application-Arrondissement 1

Annexe I Plan 3 de 6

Ville de Québec

Benoit Fiset tech. géomatique
Aménagement du territoire 2009

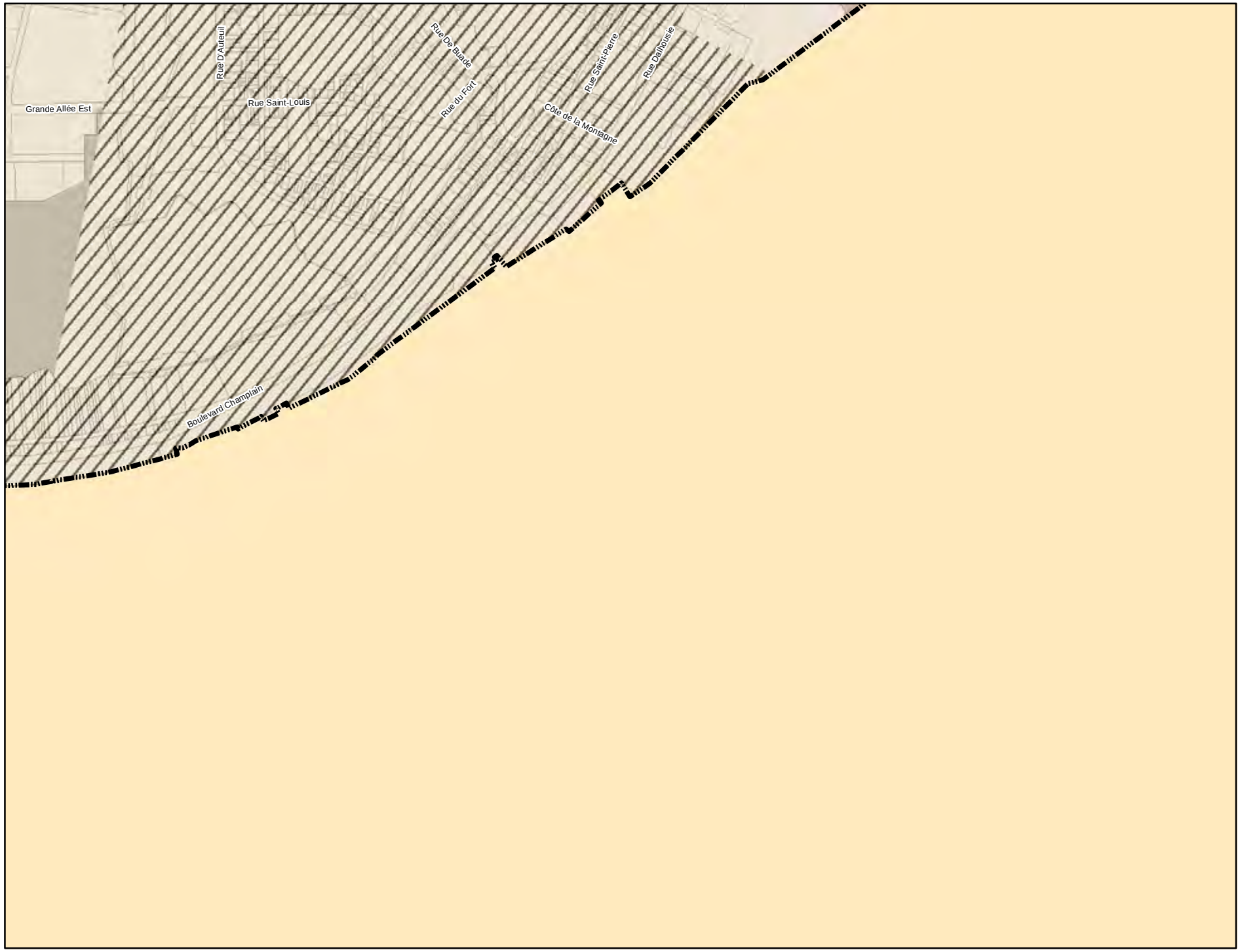

Commission d'urbanisme et de conservation de Québec
Zone d'application-Arrondissement 1

Annexe I Plan 4 de 6

Benoit Fiset tech. géomatique
Aménagement du territoire 2009

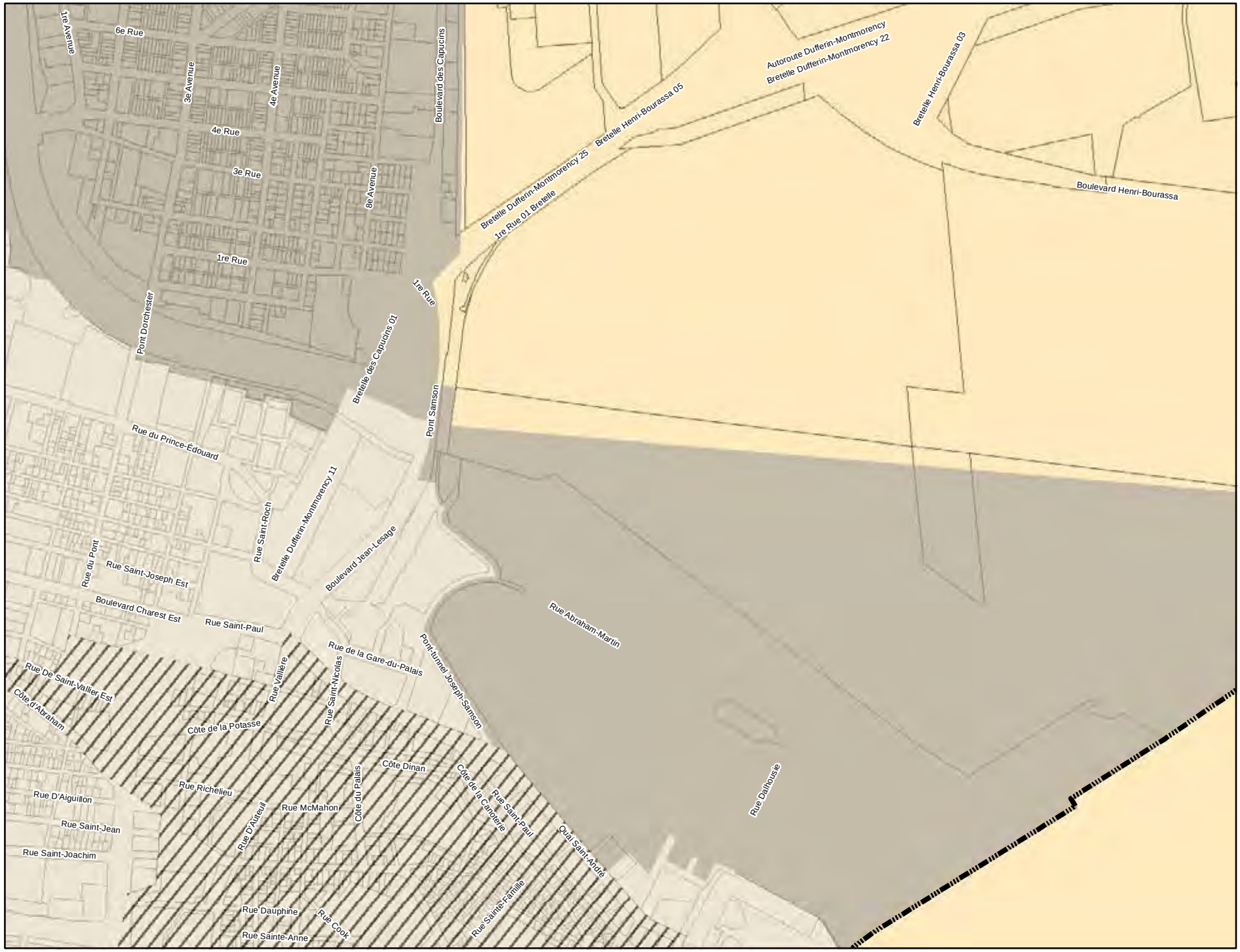

Commission d'urbanisme et de conservation de Québec
Zone d'application-Arrondissement 1

Annexe I Plan 5 de 6

Benoit Fiset tech. géomatique
Aménagement du territoire 2009

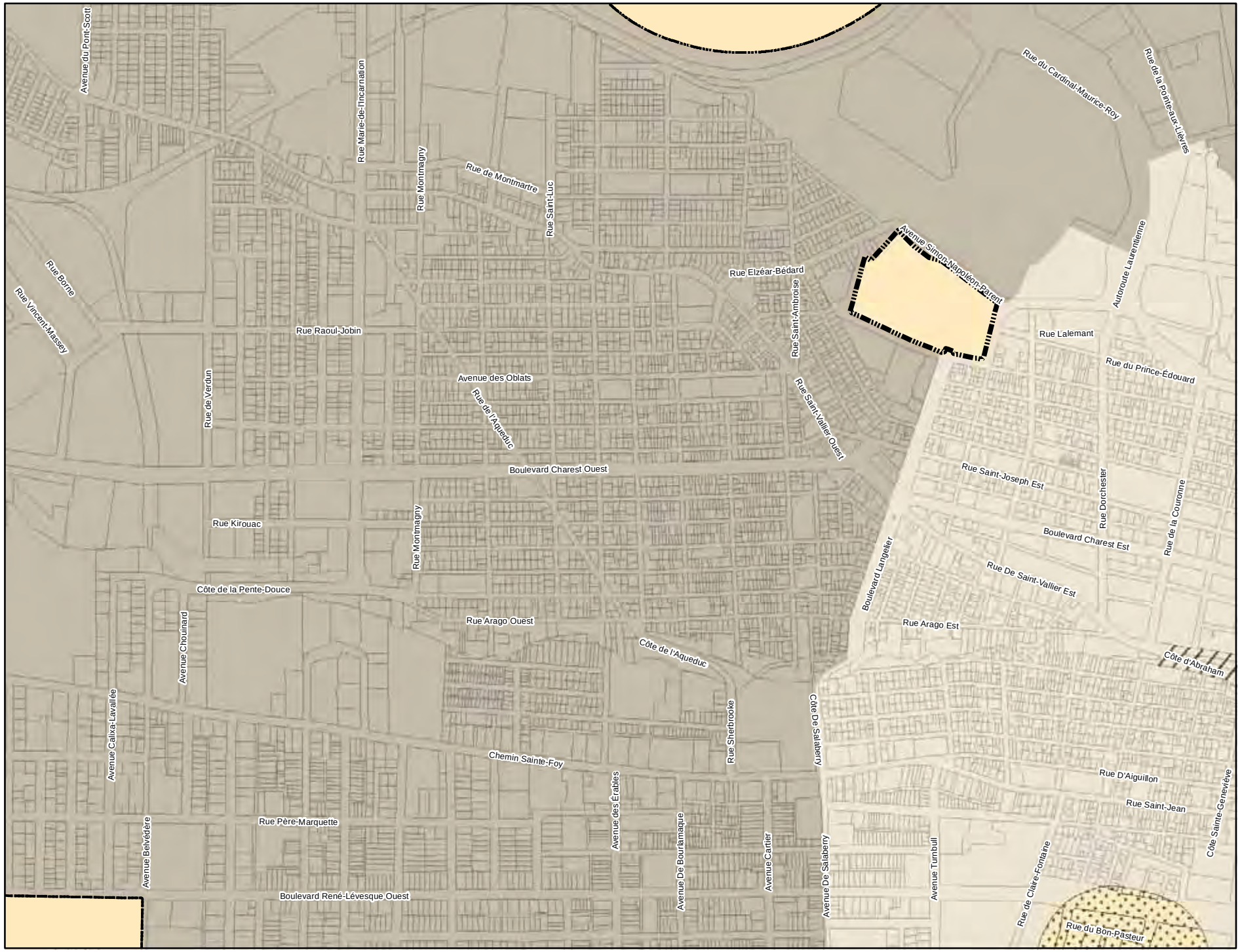

Commission d'urbanisme et de conservation de Québec
Zone d'application-Arrondissement 1

Annexe I Plan 6 de 6

Ville de Québec

Benoit Fiset tech. géomatique
Aménagement du territoire 2009