










LÉGENDE

-  LIMITE DU PLAN D'AMÉNAGEMENT D'ENSEMBLE
-  LIMITE DE ZONES
-  ESPACES NATURELS À PRÉSERVER
-  PARC
-  RUE LOCALE PRINCIPALE
-  PROLONGEMENT RUE VIRGINIA-WOOLF
-  AUTRES RUES LOCALES
-  LIGNE DE TRANSPORT D'ÉNERGIE
-  SENTIERS OU RÉSEAUX PIÉTONNIERS

VILLE DE QUÉBEC
 SERVICE DE L'AMÉNAGEMENT DU TERRITOIRE
 DIVISION DE L'URBANISME

ANNEXE III
 Plan relatif au groupe formé des zones : 21512Rb, 21513Ha, 21518Mb, 21525Ha, 21543Ha, 21544Hb, 21545Ha, 21546Hb, 21547Ha, 21548Hc, 21549Hb, 21550Mb et 21551Hc

Date du plan :	2009-11-01	No du plan :	RVQ1592PAE03
No du règlement :	R.V.Q.1592	Mise en vigueur :	2009-12-28
Préparé par :	M.M.	Échelle :	1:6000

Directeur
Service de l'aménagement du territoire