

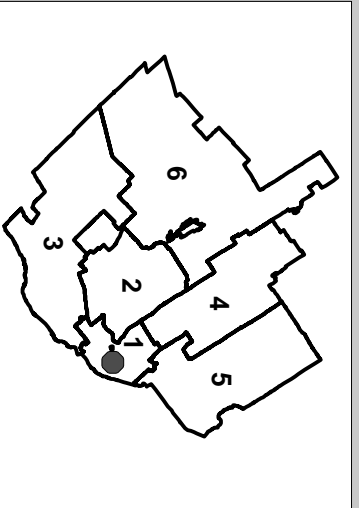
Arrondissement 1

District 01









2009-2013

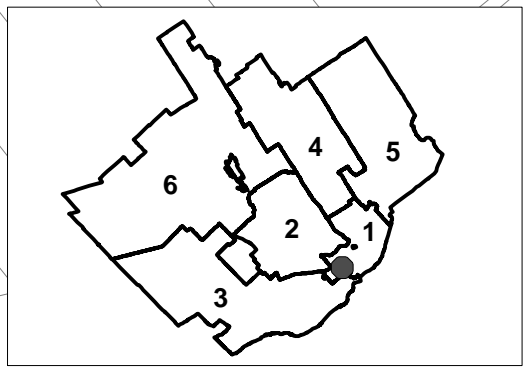
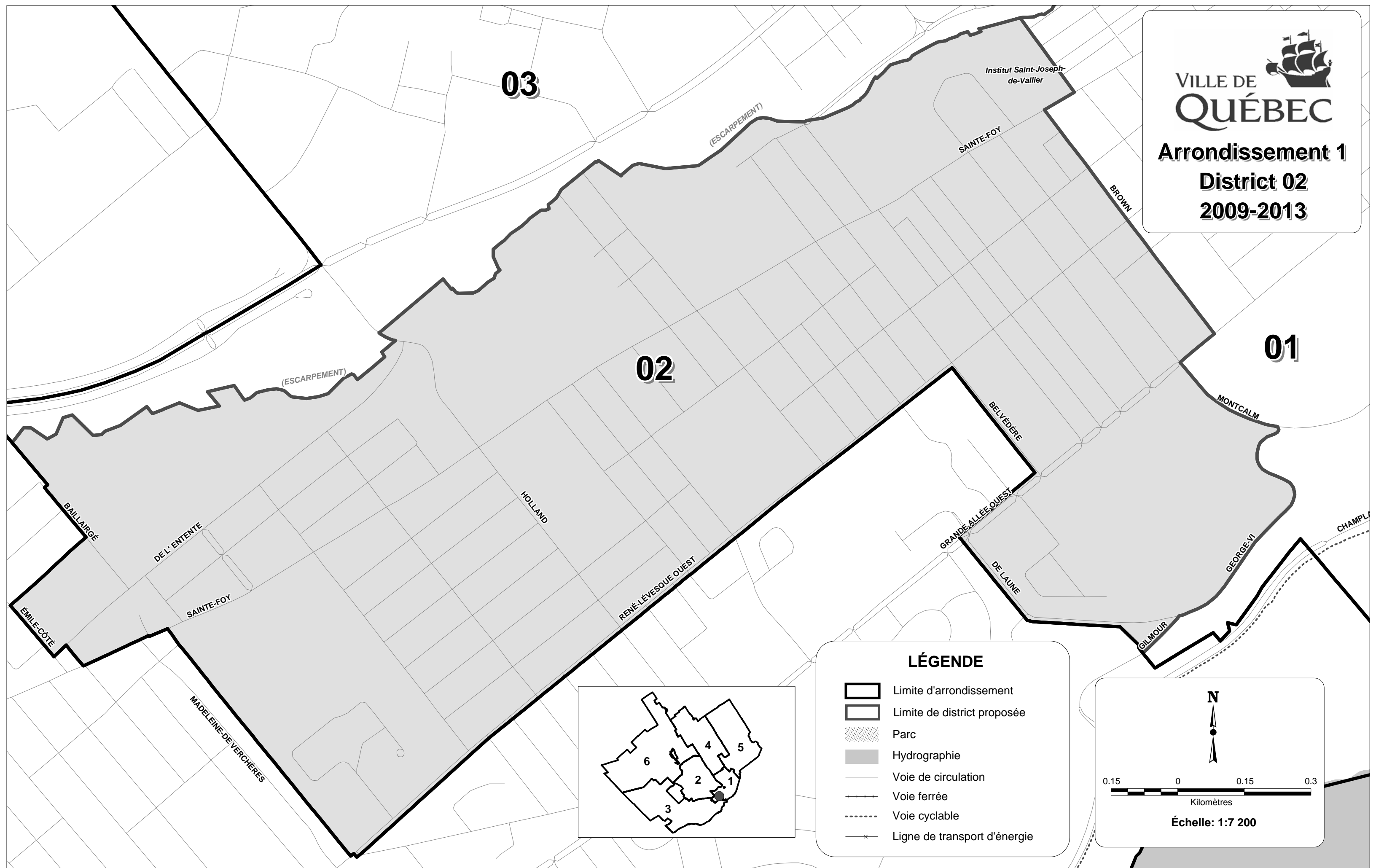


Échelle: 1:12 400



LÉGENDE

-  Limite d'arrondissement
-  Limite de district proposée
-  Parc
-  Hydrographie
-  Voie de circulation
-  Voie ferrée
-  Voie cyclable
-  Ligne de transport d'énergie



LÉGENDE

- Limite d'arrondissement
- Limite de district proposée
- Parc
- Hydrographie
- Voie de circulation
- Voie ferrée
- Voie cyclable
- Ligne de transport d'énergie

N

0.15 0 0.15 0.3

Kilomètres

Échelle: 1:7 200

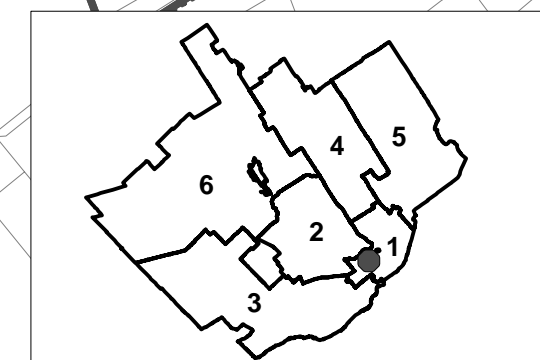
04

03









01

02

(Hôpital général
de Québec)



LÉGENDE

-  Limite d'arrondissement
-  Limite de district proposée
-  Parc
-  Hydrographie
-  Voie de circulation
-  Voie ferrée
-  Voie cyclable
-  Ligne de transport d'énergie



Échelle: 1:10 200

Rivière Saint-Charles

LAURENTIENNE

DORCHESTER

SAINT-VALLIER EST

ARAGO EST

LAVIGUEUR

SAINT-VALLIER OUEST

LANGELIER

MARIE-DE-L'INCARNATION

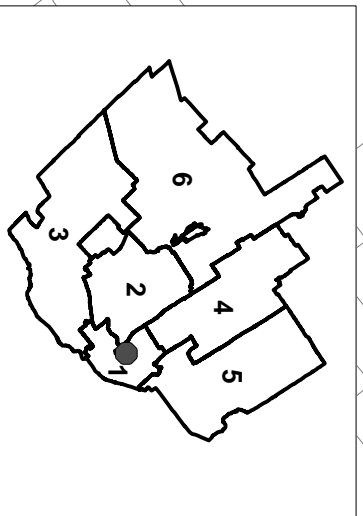
DE L'AQUEDUC

(ESCARPEMENT)









SAINT-SACREMENT

CHAREST OUEST

(ESCARPEMENT)



LÉGENDE

-  Limite d'arrondissement
-  Limite de district proposée
-  Parc
-  Hydrographie
-  Voie de circulation
-  Voie ferrée
-  Voie cyclable
-  Ligne de transport d'énergie

01

03

04

06

05



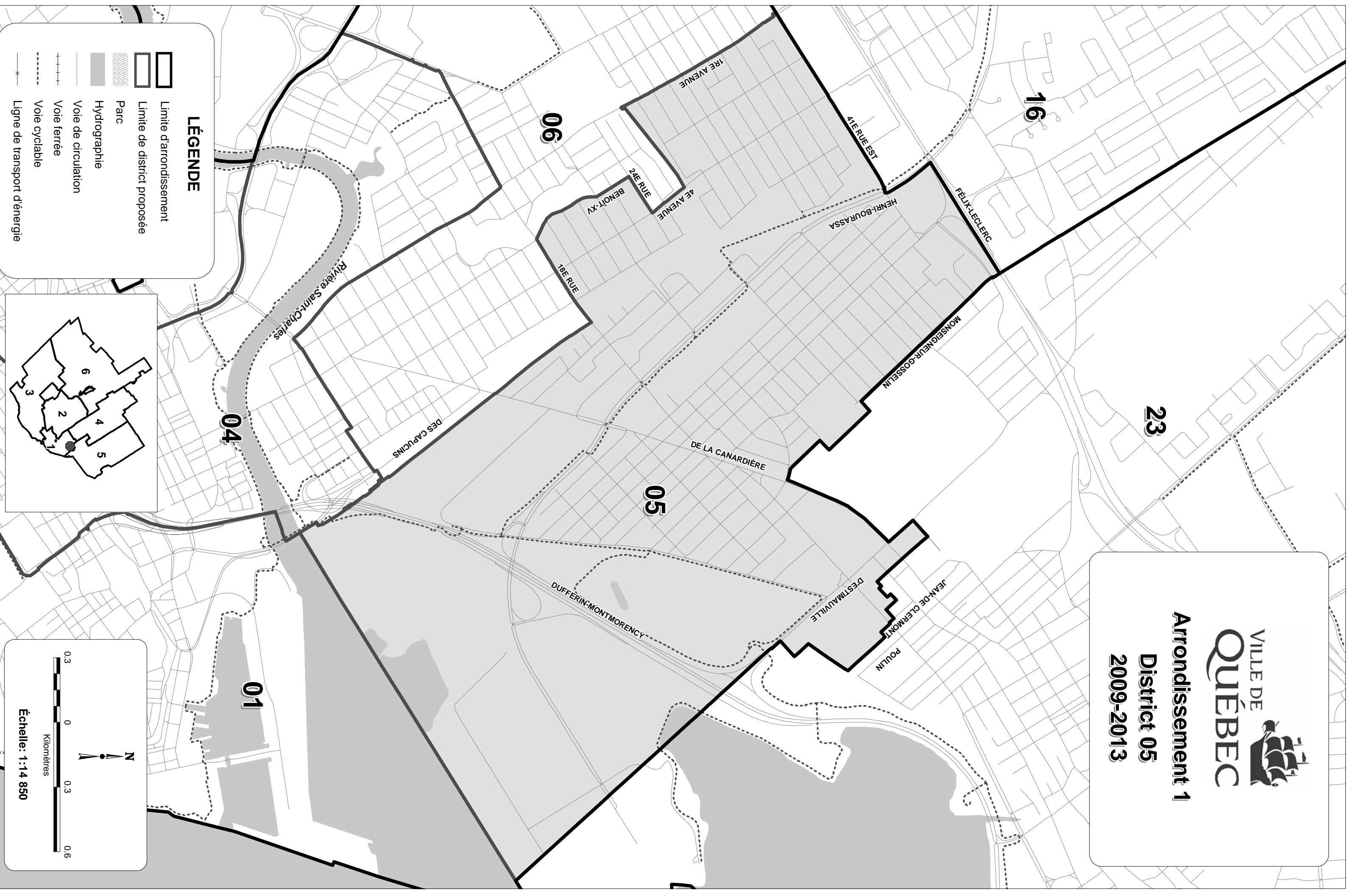
Échelle: 1:9 200

DE SALABERRY
 (ESCARPEMENT)
 ARAGO EST
 LAVIGUEUR
 LOCKWELL
 DE CLAIRE-FONTAINE
 RENE-LEVESQUE EST









DORCHESTER
 DE LA COURONNE
 CHAREST EST
 DU PONT
 DE SAINT-VALLER EST
 D'ABRAHAM
 HONORÉ-MERCIER

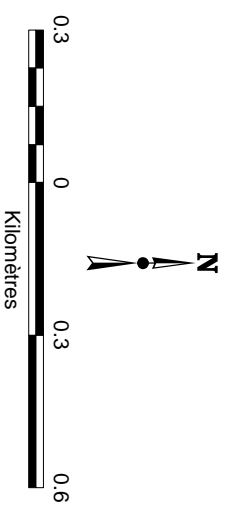
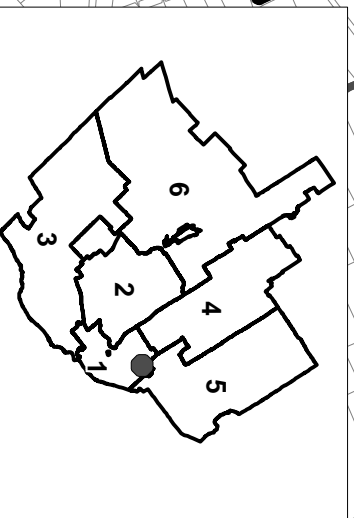
LAURENTINNE
 PONT LAVIGUEUR
 Rivière Saint-Charles
 1RE AVENUE
 PONT DROUIN
 4E RUE
 6E AVENUE
 4E RUE
 DES CAPUCINS
 DUFFERIN-MONTMORENCY

WILFRID-HAMEL
 EUGÈNE-LAMONTAGNE











LÉGENDE

-  Limite d'arrondissement
-  Limite de district proposée
-  Parc
-  Hydrographie
-  Voie de circulation
-  Voie ferrée
-  Voie cyclable
-  Ligne de transport d'énergie



Échelle: 1:14 850

LÉGENDE

-  Limite d'arrondissement
-  Limite de district proposée
-  Parc
-  Hydrographie
-  Voie de circulation
-  Voie ferrée
-  Voie cyclable
-  Ligne de transport d'énergie



06

05

04

