







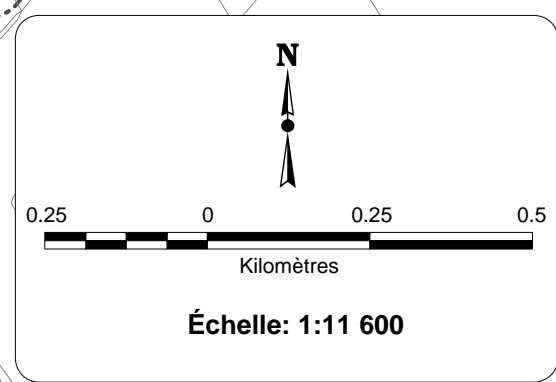


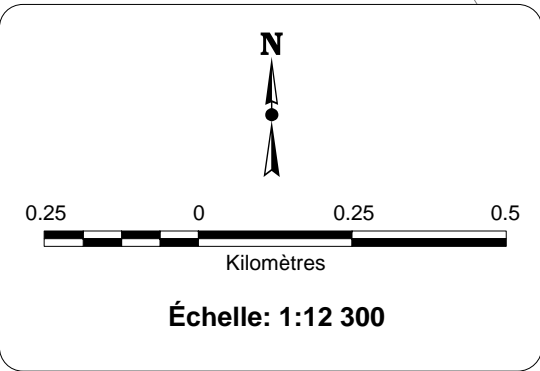
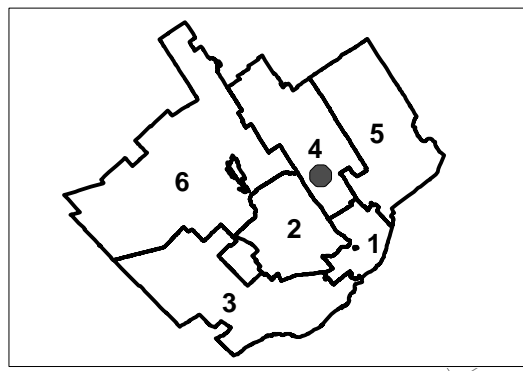
**LÉGENDE**

-  Limite d'arrondissement
-  Limite de district proposée
-  Parc
-  Hydrographie
-  Voie de circulation
-  Voie ferrée
-  Voie cyclable
-  Ligne de transport d'énergie





**Arrondissement 4**  
**District 17**  
**2009-2013**

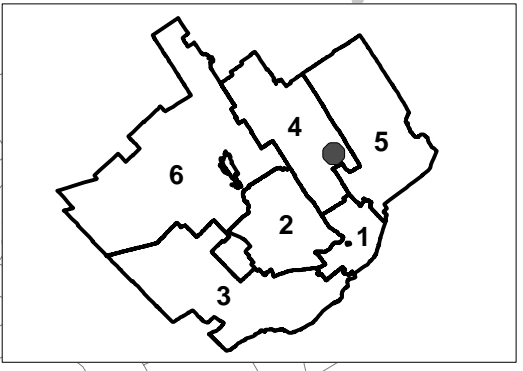


**LÉGENDE**

- Limite d'arrondissement
- Limite de district proposée
- Parc
- Hydrographie
- Voie de circulation
- Voie ferrée
- Voie cyclable
- Ligne de transport d'énergie



**19**



Rivière des Roches

**18**

DES GRIZZLIS

DES PLATANES

DE CHÂTEAU-BIGOT

HENRI-BOURASA

DE TRACY-OUEST  
DE TRACY-EST

LOUIS-XIV

DU VIGNOBLE

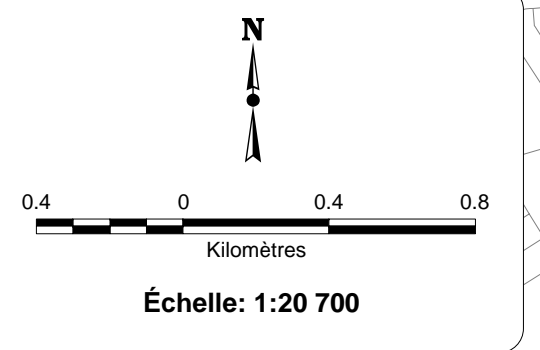
JEAN-TALON EST

DU LORET









DU VIGNOBLE

DU BOURG-ROYAL

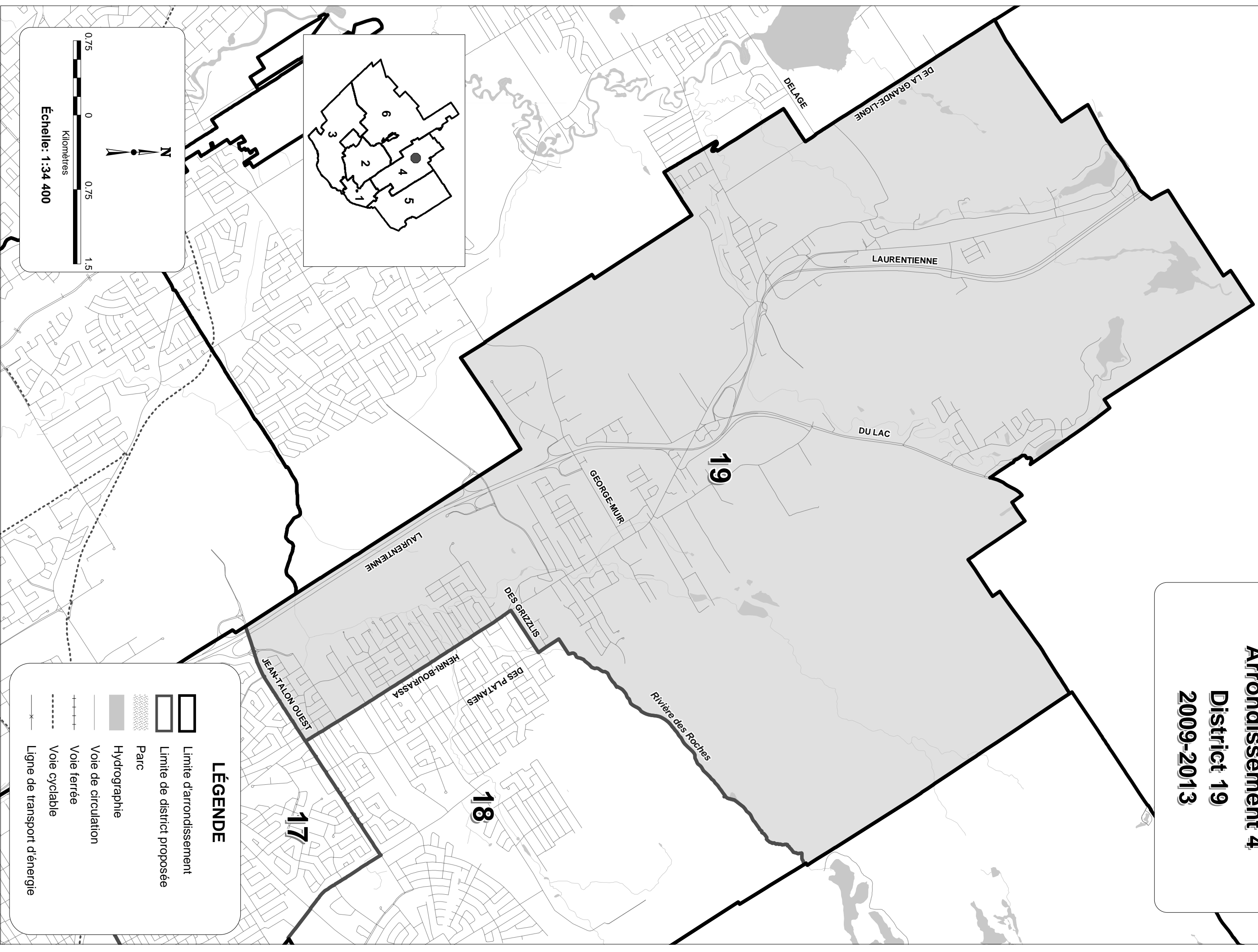
**17**



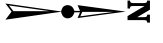
**LÉGENDE**

-  Limite d'arrondissement
-  Limite de district proposée
-  Parc
-  Hydrographie
-  Voie de circulation
-  Voie ferrée
-  Voie cyclable
-  Ligne de transport d'énergie


**Arrondissement 4**  
**District 19**  
**2009-2013**



**N**











Kilomètres



**Échelle: 1:34 400**

**LÉGENDE**

-  Limite d'arrondissement
-  Limite de district proposée
-  Parc
-  Hydrographie
-  Voie de circulation
-  Voie ferrée
-  Voie cyclable
-  Ligne de transport d'énergie