PLAN A, arrondissement Laurentien

VILLE DE québec

Date: décembre 2002
Préparé par: Lyne Gingras

Échelle: 1:2 500

Le Service de l'ingénierie
la Division de l'arpentage et de la cartographie
Pour : le Service de l'environnement

PLAN B, arrondissement Laurentien

Périmètre affecté

Cours d'eau

Parcs

Limites d'arrondissement

Date: mars 2004
Préparé par: Lyne Gingras

Échelle: 1:3 000

Le Service de l'ingénierie
la Division de l'arpentage et de la cartographie
Pour : le Service de l'environnement

PLAN C, arrondissement Charlesbourg

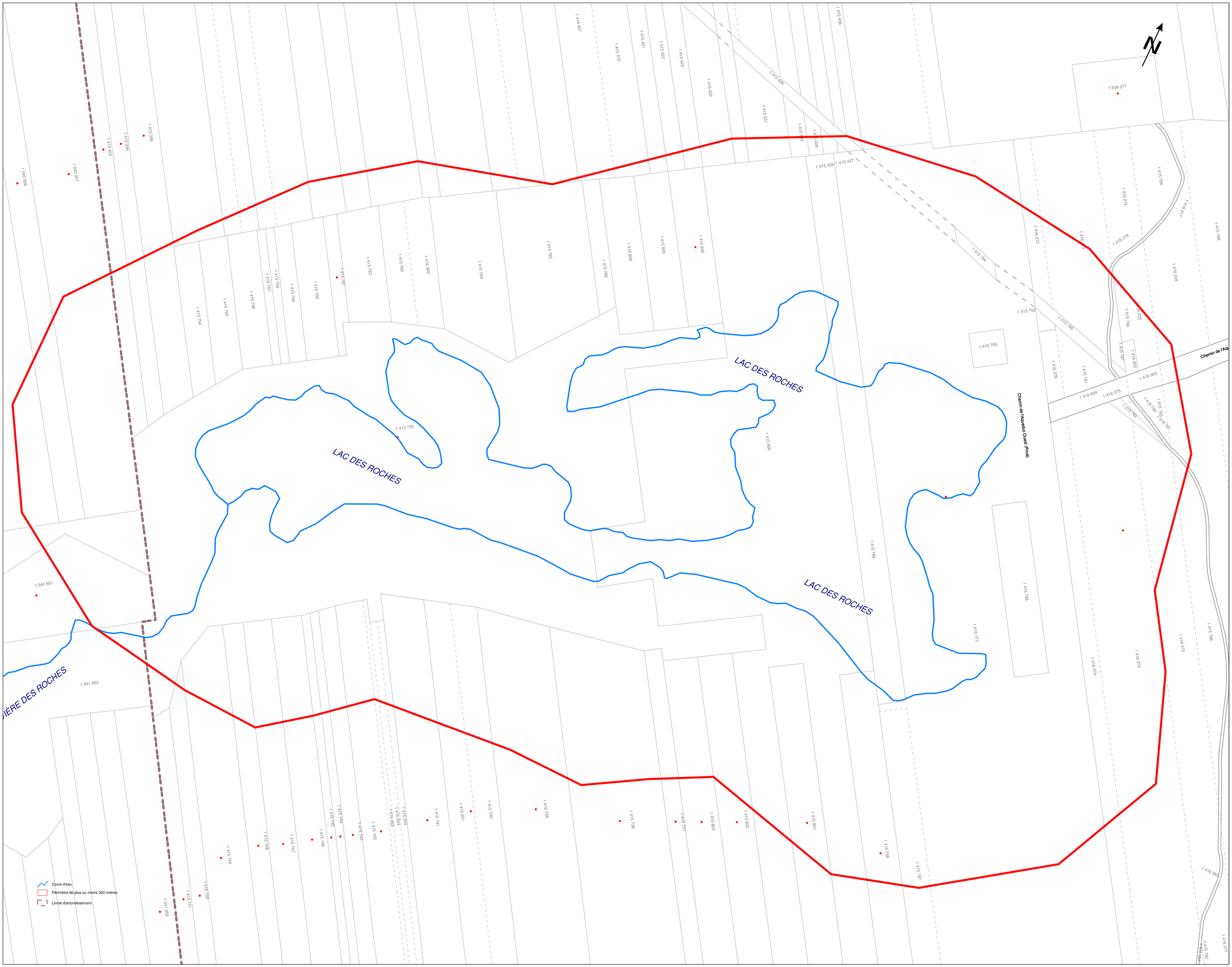

Date: mars 2004
Préparé par: Lyne Gingras

Échelle: 1:2 000

Le Service de l'ingénierie
la Division de l'arpentage et de la cartographie
Pour : le Service de l'environnement

PLAN D, arrondissement Laurentien, secteurs 1, 2, 3 et 4

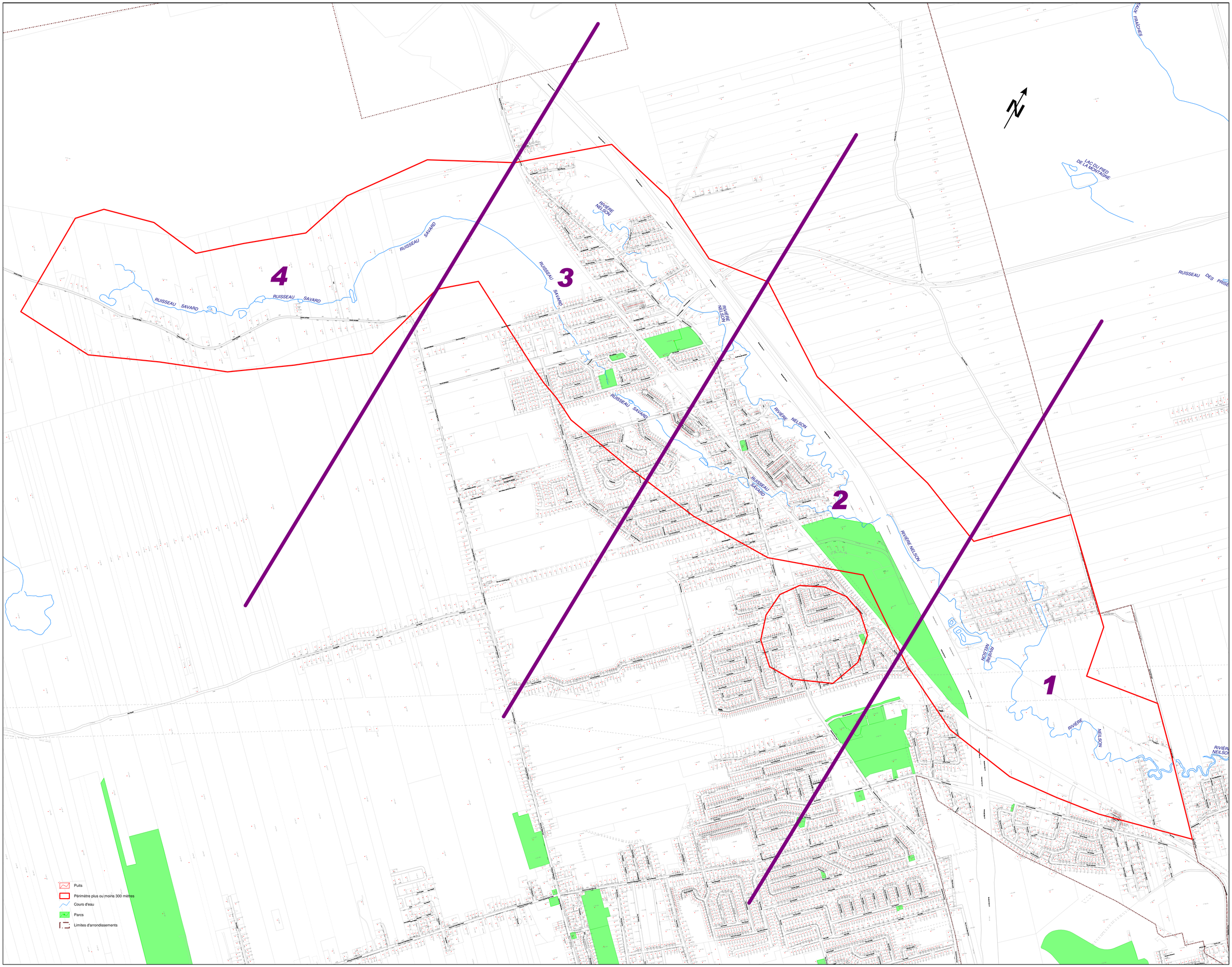

VILLE DE QUÉBEC

Date: mars 2004
Préparé par: Lyne Gingras

Échelle: 1 : 7 000

Le Service de l'ingénierie
la Division de l'arpentage et de la cartographie
Pour : le Service de l'environnement

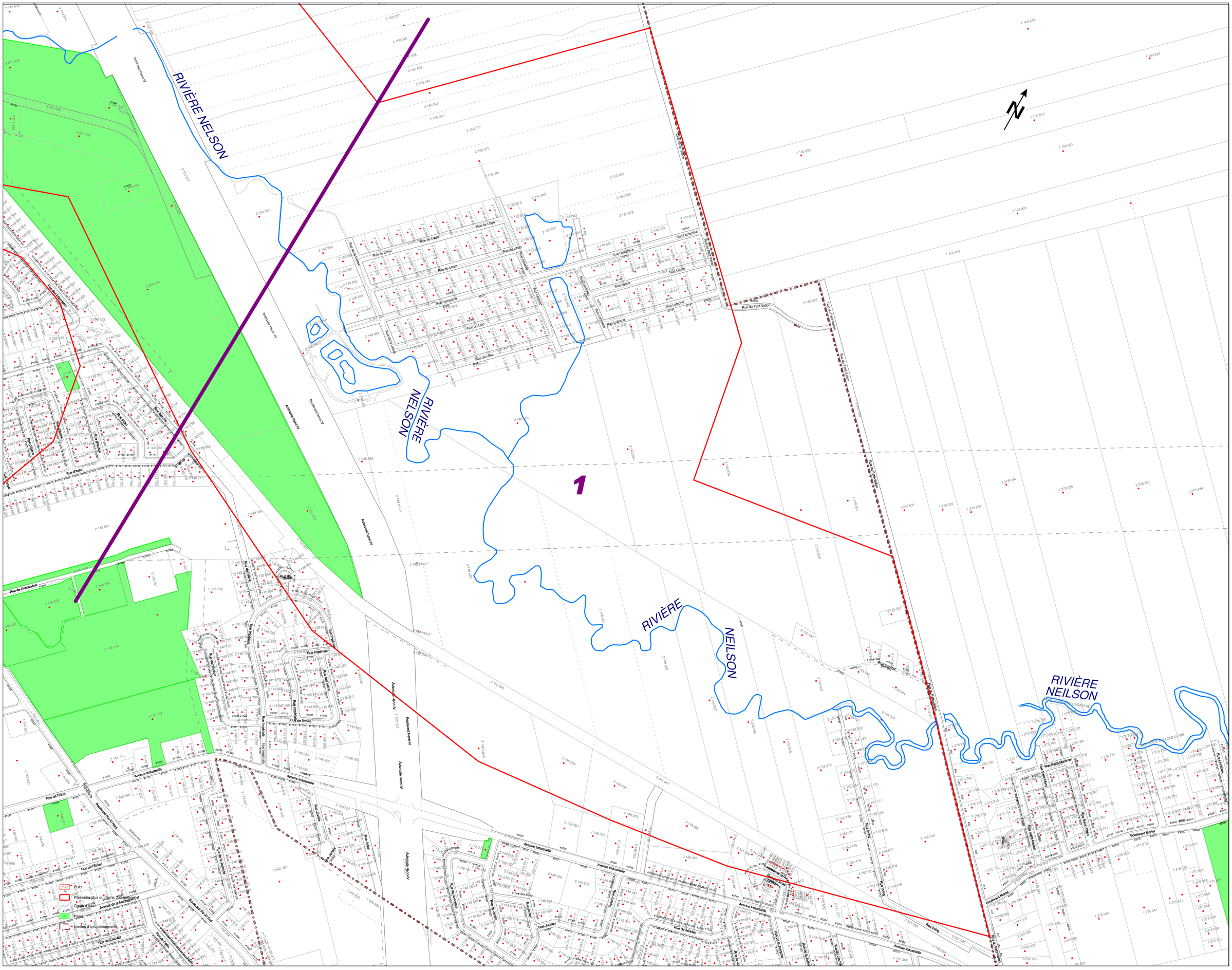

PLAN D, arrondissement Laurentien, secteur 1

VILLE DE QUÉBEC

Date: mars 2004
Préparé par: Lyne Gingras

Échelle: 1 : 2 500

Le Service de l'ingénierie
la Division de l'arpentage et de la cartographie
Pour : le Service de l'environnement

PLAN D, arrondissement Laurentien, secteur 2

2

RIVIÈRE NELSON

RUISSEAU SAVARD

Puits

Périmètre plus ou moins 300 mètres

Cours d'eau

Parcs

Limites d'arrondissements

Date: mars 2004

Préparé par: Lyne Gingras

Échelle: 1 : 3 000

Le Service de l'ingénierie
la Division de l'arpentage et de la cartographie
Pour : le Service de l'environnement

PLAN D, arrondissement Laurentien, secteur 3

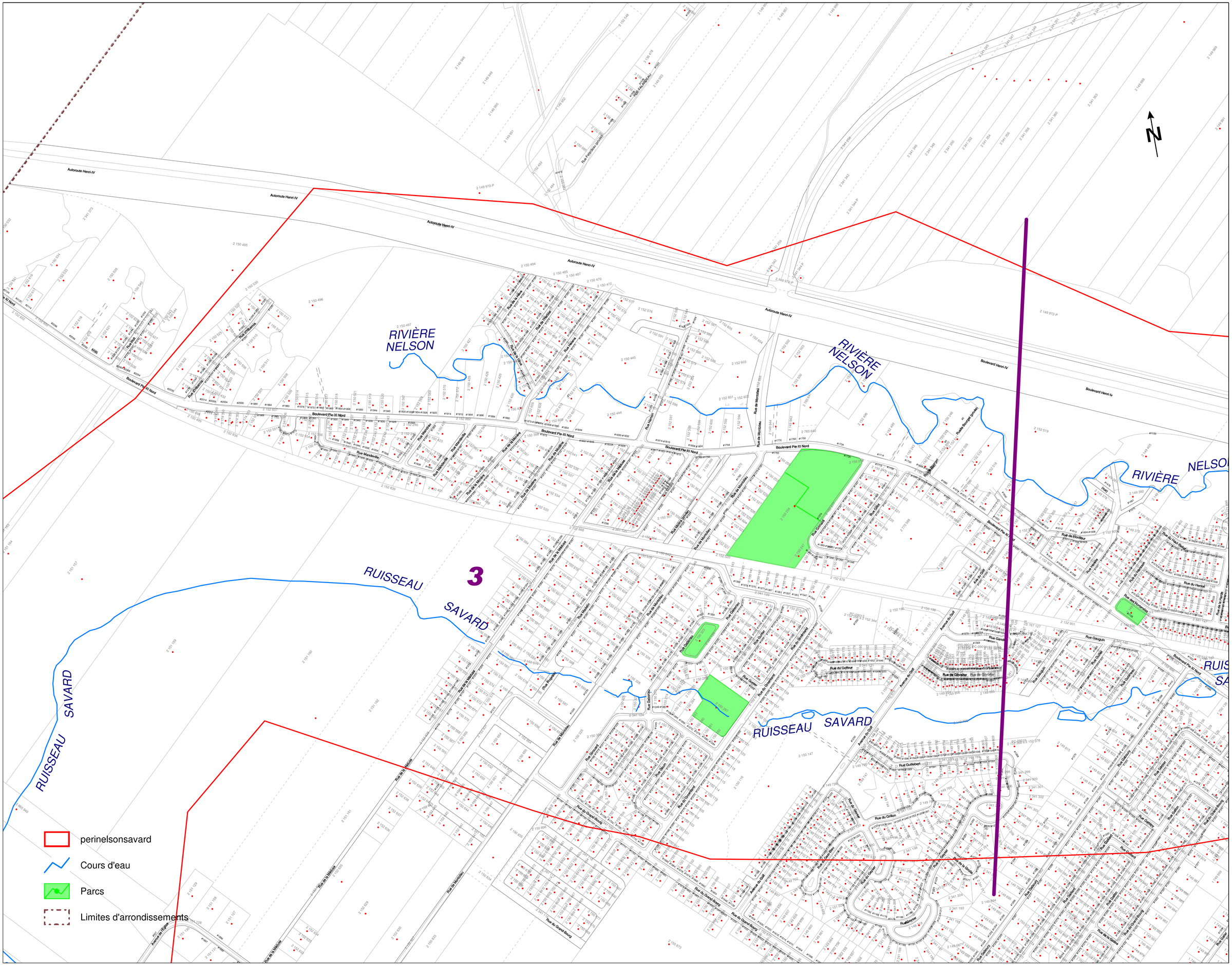

Date: mars 2004
Préparé par: Lyne Gingras

Échelle: 1 : 2 500

Le Service de l'ingénierie
la Division de l'arpentage et de la cartographie
Pour : le Service de l'environnement

PLAN D, arrondissement Laurentien, secteur 4

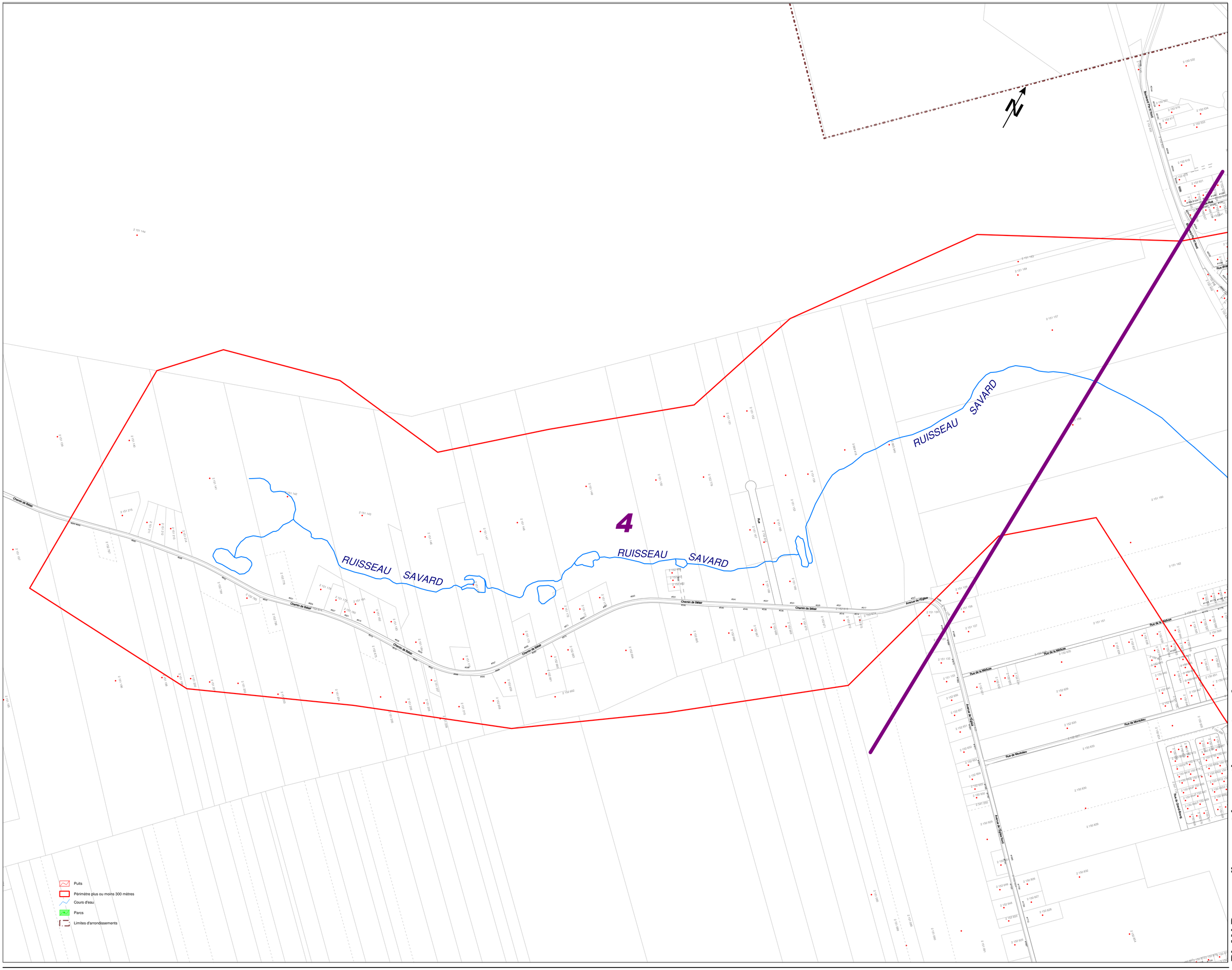

VILLE DE québec

Date: mars 2004
Préparé par: Lyne Gingras

Échelle: 1 : 3 000

Le Service de l'ingénierie
la Division de l'arpentage et de la cartographie
Pour : le Service de l'environnement

PLAN E, arrondissement Charlesbourg, secteurs 1 et 2

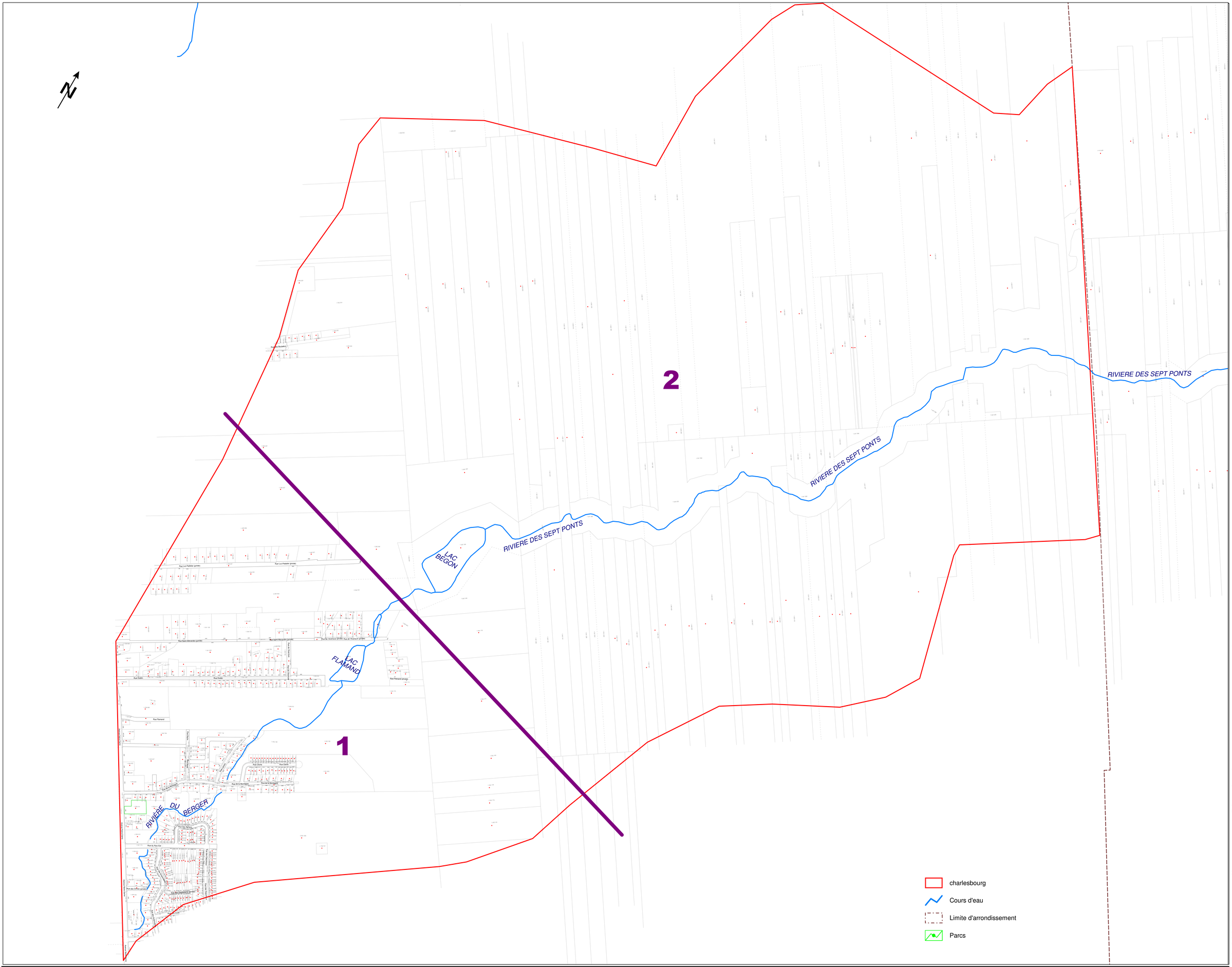

Date: mars 2004
Préparé par: Lyne Gingras

Échelle: 1 : 4 500

Le Service de l'ingénierie
la Division de l'arpentage et de la cartographie
Pour : le Service de l'environnement

PLAN E, arrondissement Charlesbourg, secteur 1

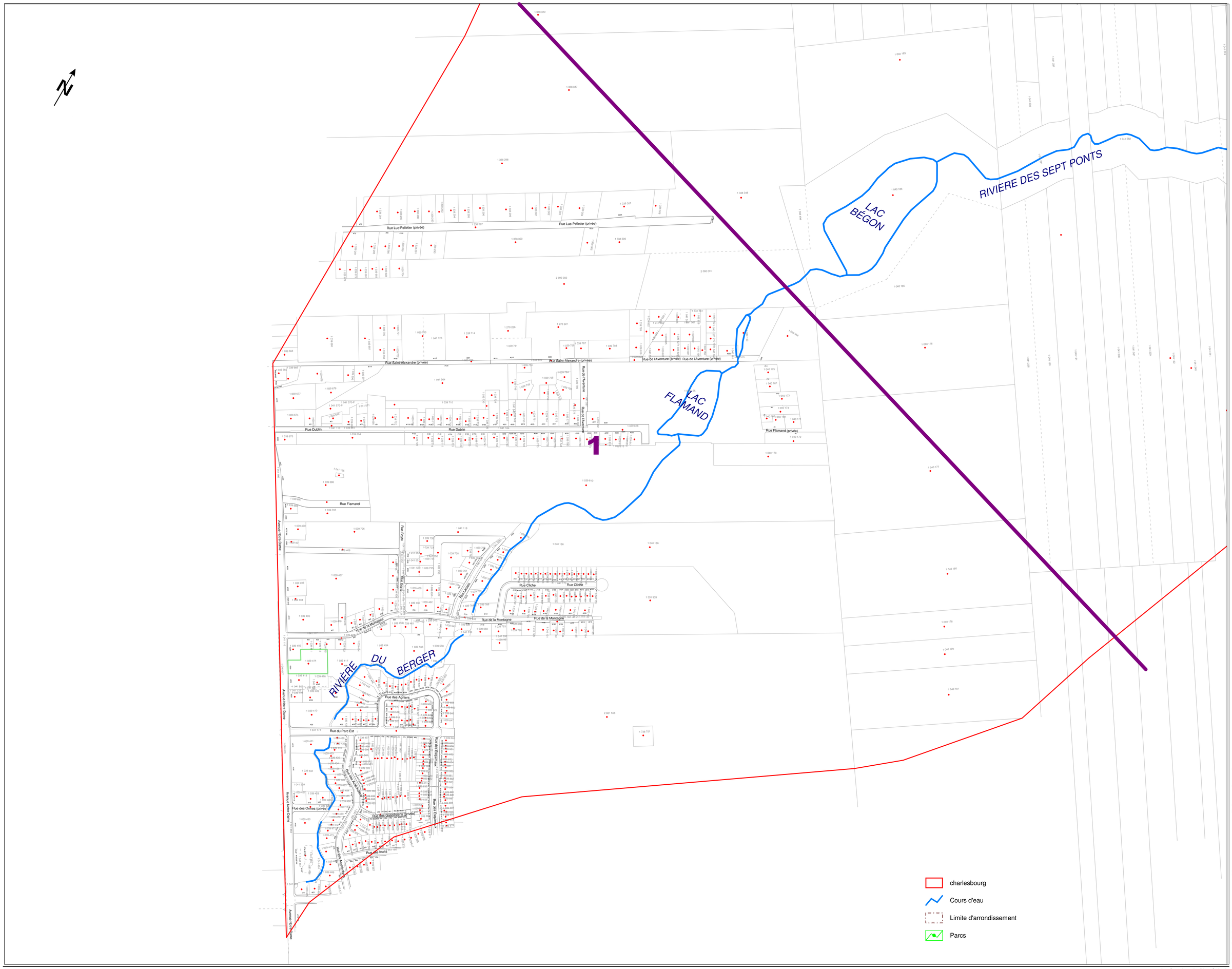

Date: mars 2004
Préparé par: Lyne Gingras

Échelle: 1 : 2 500

Le Service de l'ingénierie
la Division de l'arpentage et de la cartographie
Pour : le Service de l'environnement

PLAN E, arrondissement Charlesbourg, secteur 2

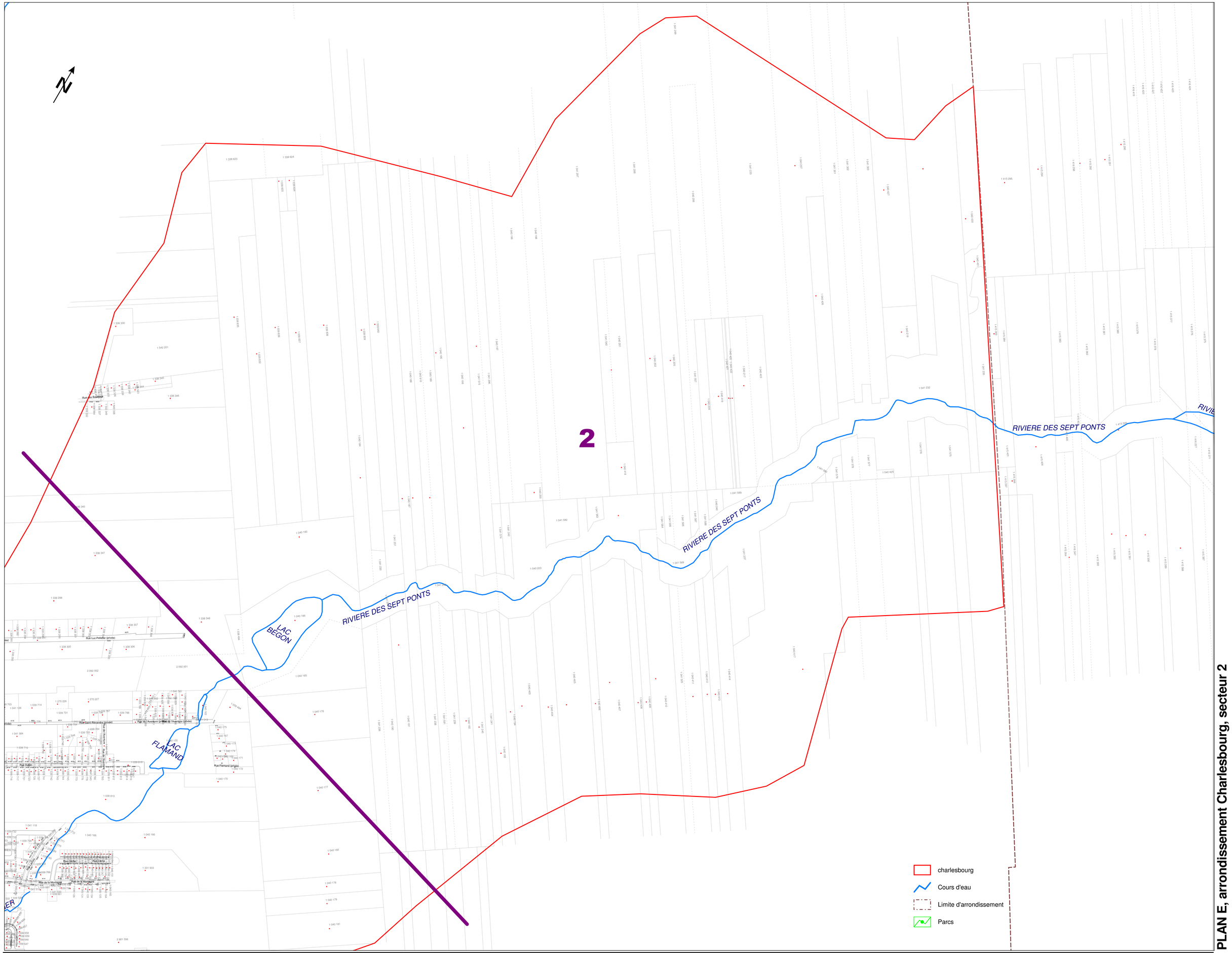

VILLE DE québec

Date: mars 2004
Préparé par: Lyne Gingras

Échelle: 1 : 4 000

Le Service de l'ingénierie
la Division de l'arpentage et de la cartographie
Pour : le Service de l'environnement

PLAN F, Ruisseau des Eaux Fraîches - Ruisseau des Prises d'Eau

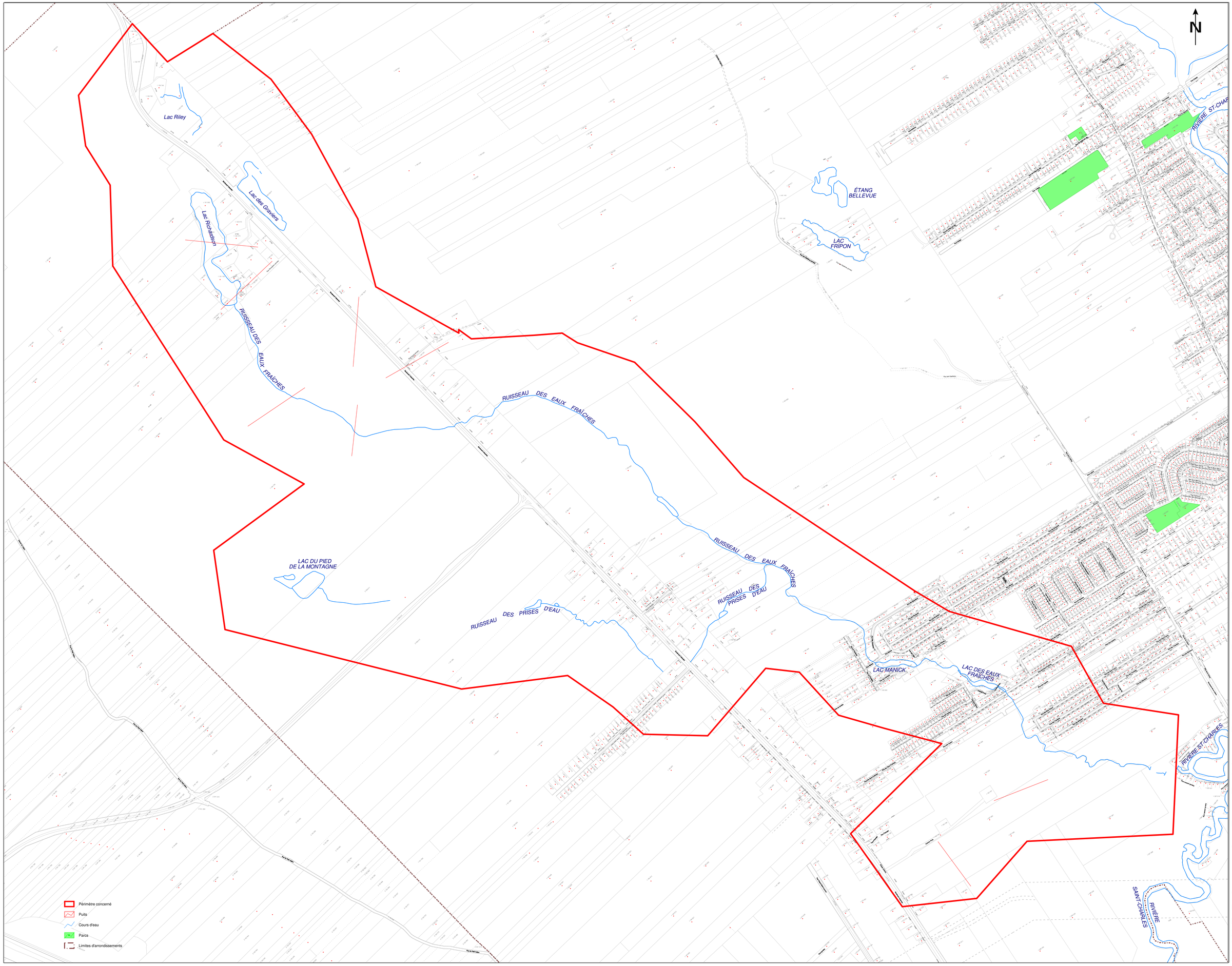

VILLE DE québec

Date: maRS 2003
Préparé par: Lyne Gingras

Échelle: aucune

Le Service de l'ingénierie
la Division de l'arpentage et de la cartographie
Pour : le Service de l'environnement

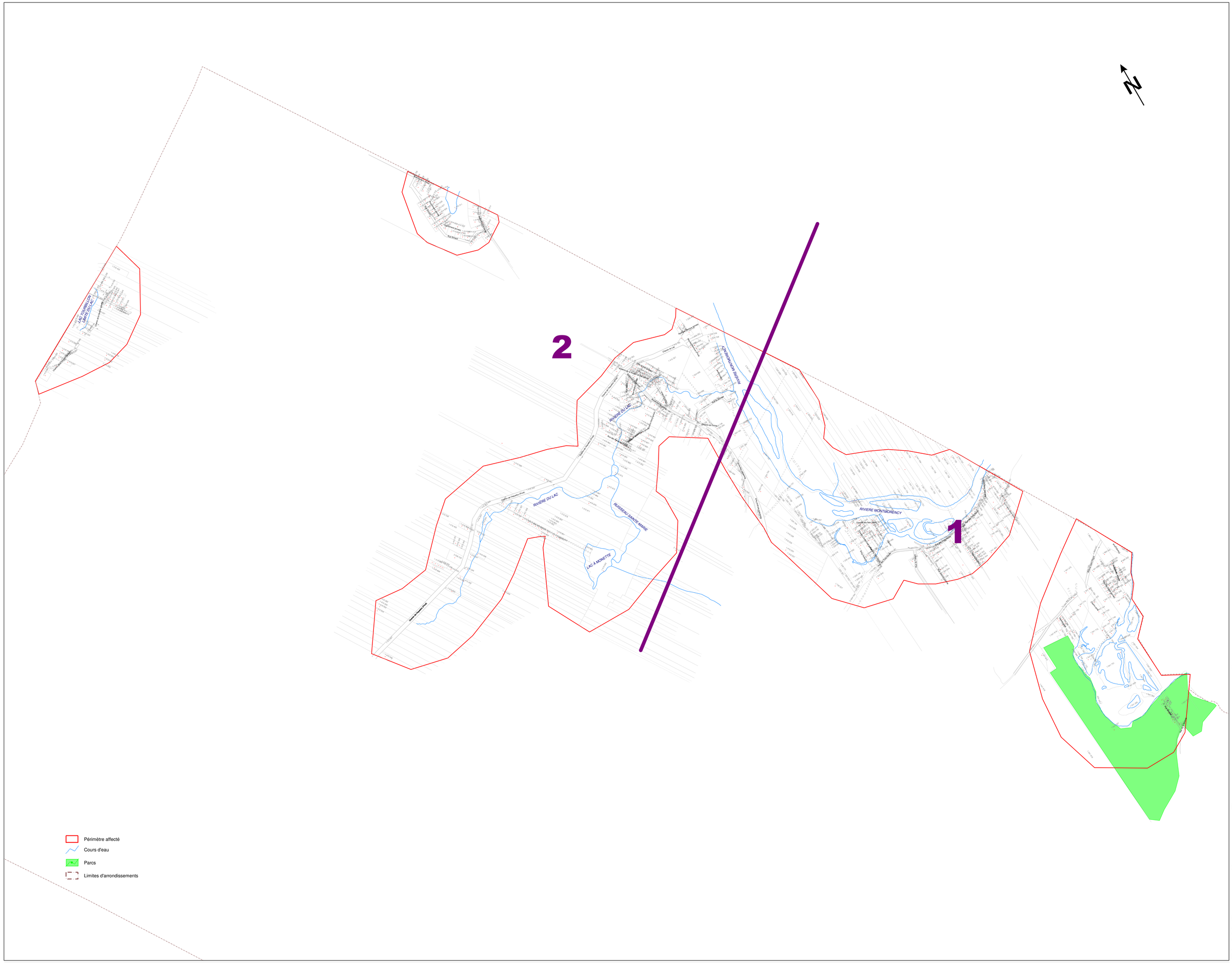

PLAN G, arrondissement Beauport, secteurs 1 et 2

VILLE DE québec

Date: mars 2004
Préparé par: Lyne Gingras

Échelle: 1 : 8 500

Le Service de l'ingénierie
la Division de l'arpentage et de la cartographie
Pour : le Service de l'environnement

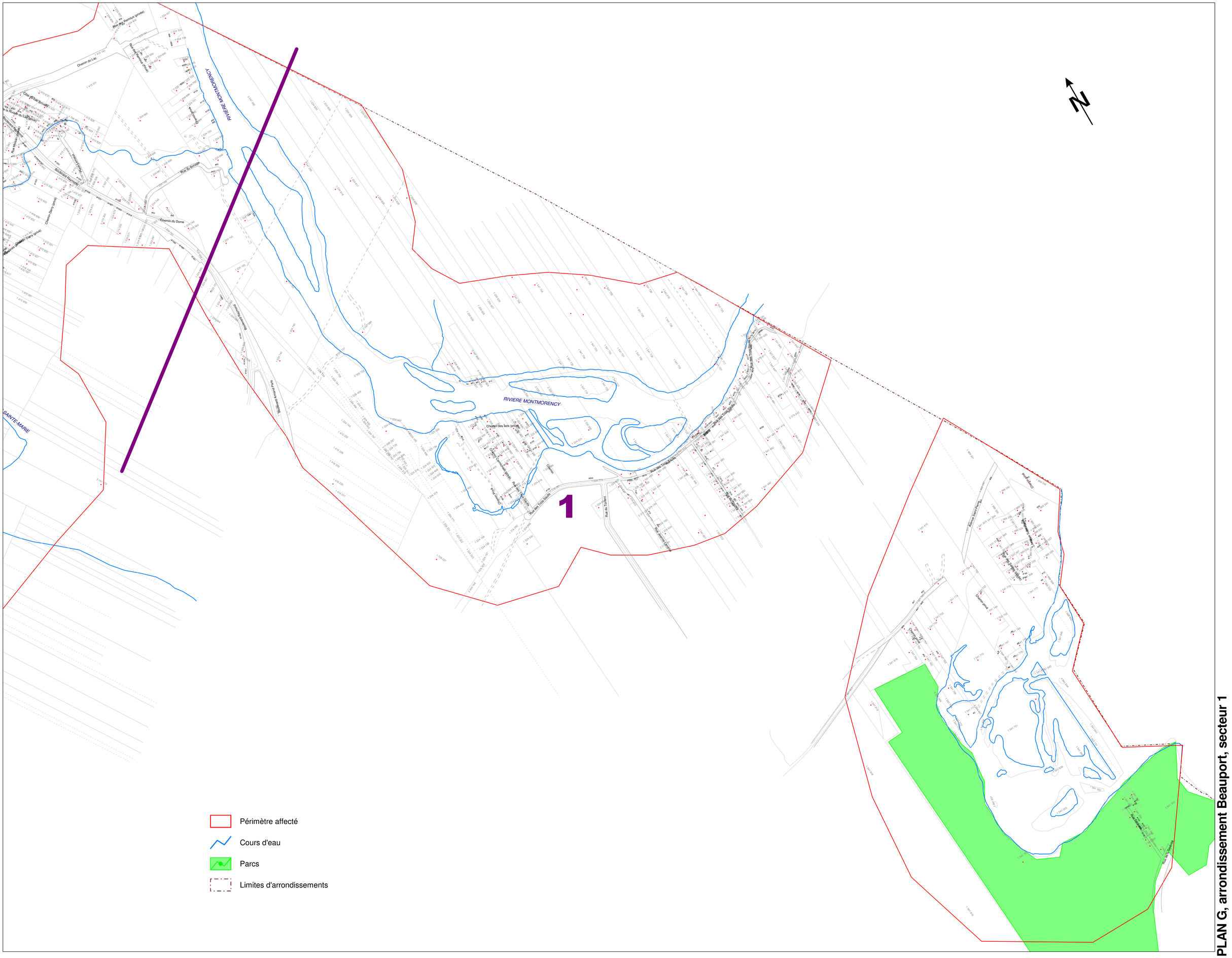

PLAN G, arrondissement Beauport, secteur 1

VILLE DE québec

Date: mars 2004
Préparé par: Lyne Gingras

Échelle: 1 : 4 000

Le Service de l'ingénierie
la Division de l'arpentage et de la cartographie
Pour : le Service de l'environnement

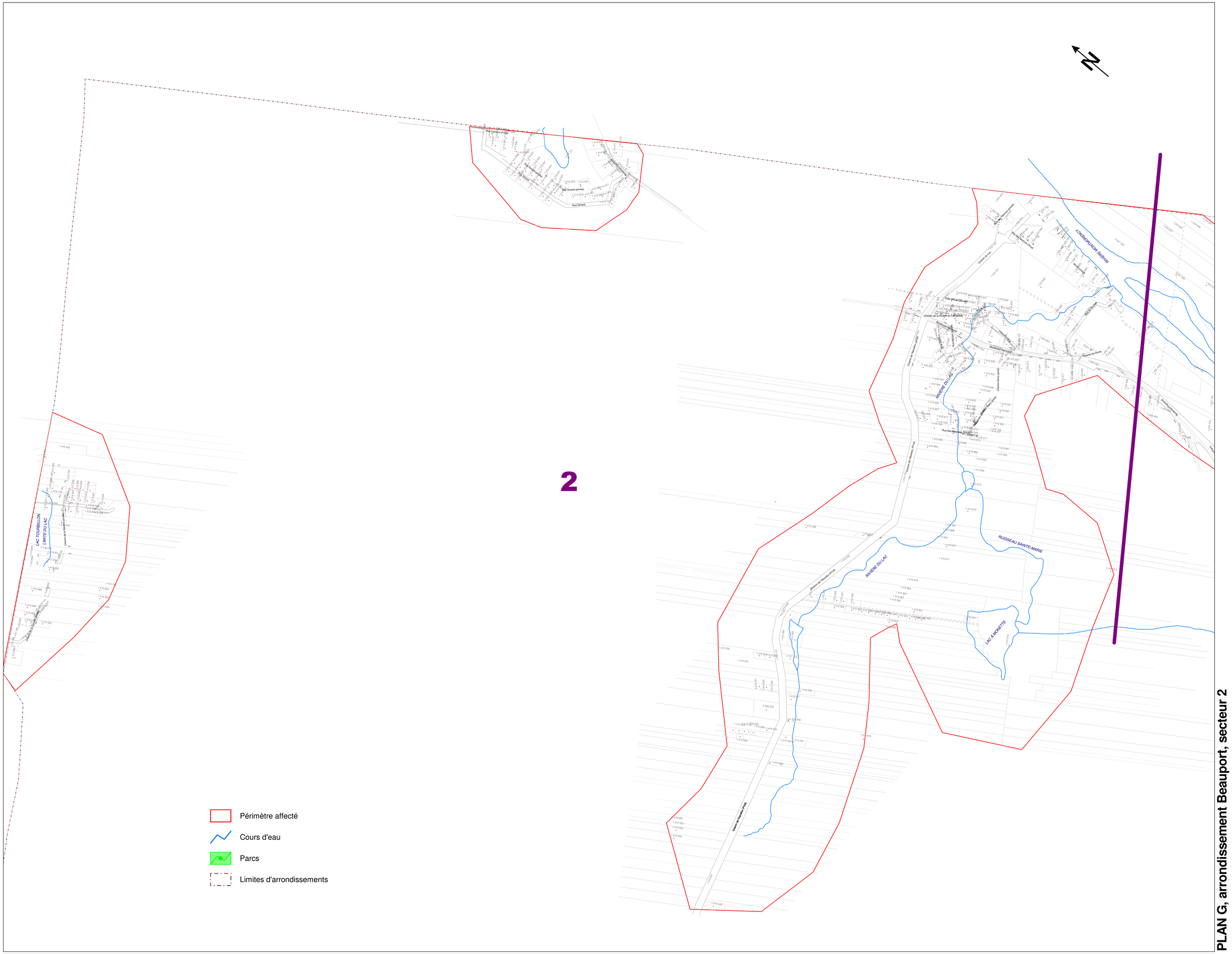

PLAN G, arrondissement Beauport, secteur 2

VILLE DE québec

Date: mars 2004
Préparé par: Lyne Gingras

Échelle: 1 : 5 000

Le Service de l'ingénierie
la Division de l'arpentage et de la cartographie
Pour : le Service de l'environnement

PLAN H, arrondissement Haute Saint-Charles, secteurs 1, 2, 3 et arondissement Charlesbourg, secteur 4

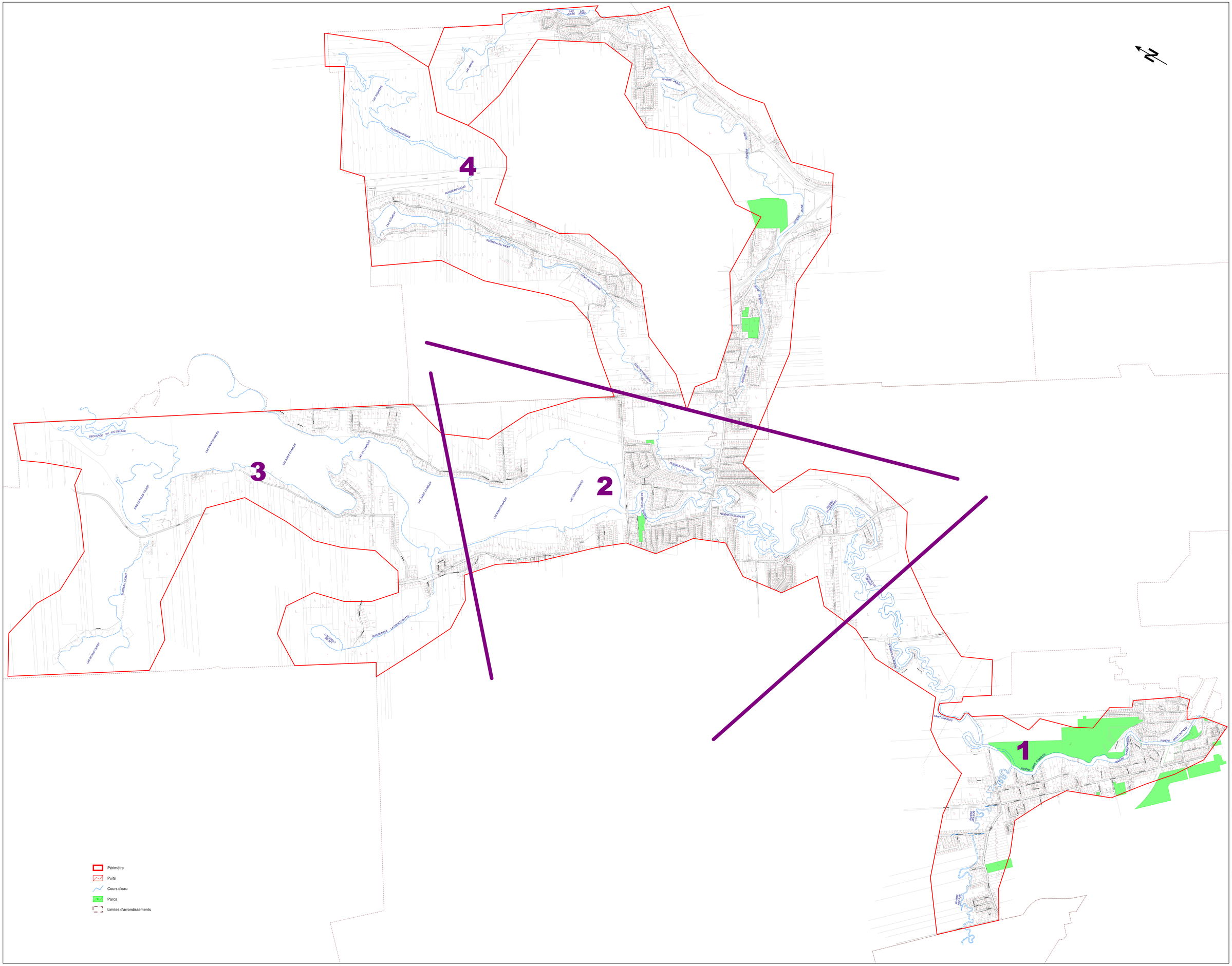

Date: mars 2004
Préparé par: Lyne Gingras

Échelle: 1 : 12 000

Le Service de l'ingénierie
la Division de l'arpentage et de la cartographie
Pour : le Service de l'environnement

PLAN H, arrondissement Haute Saint-Charles, secteur 1

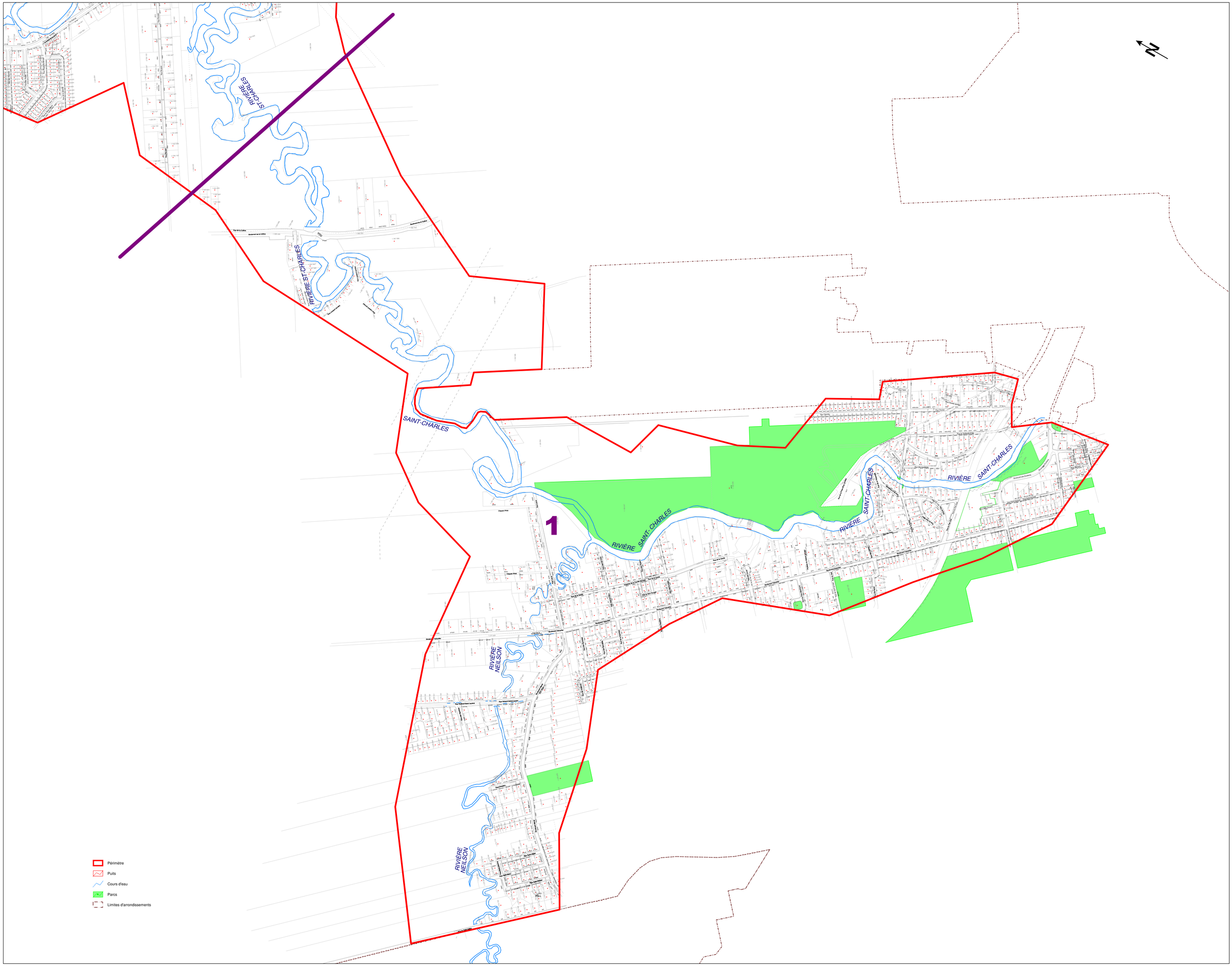

Date: mars 2004
Préparé par: Lyne Gingras

Échelle: 1 : 5 000

Le Service de l'ingénierie
la Division de l'arpentage et de la cartographie
Pour : le Service de l'environnement

PLAN H, arrondissement Haute Saint-Charles, secteur 2

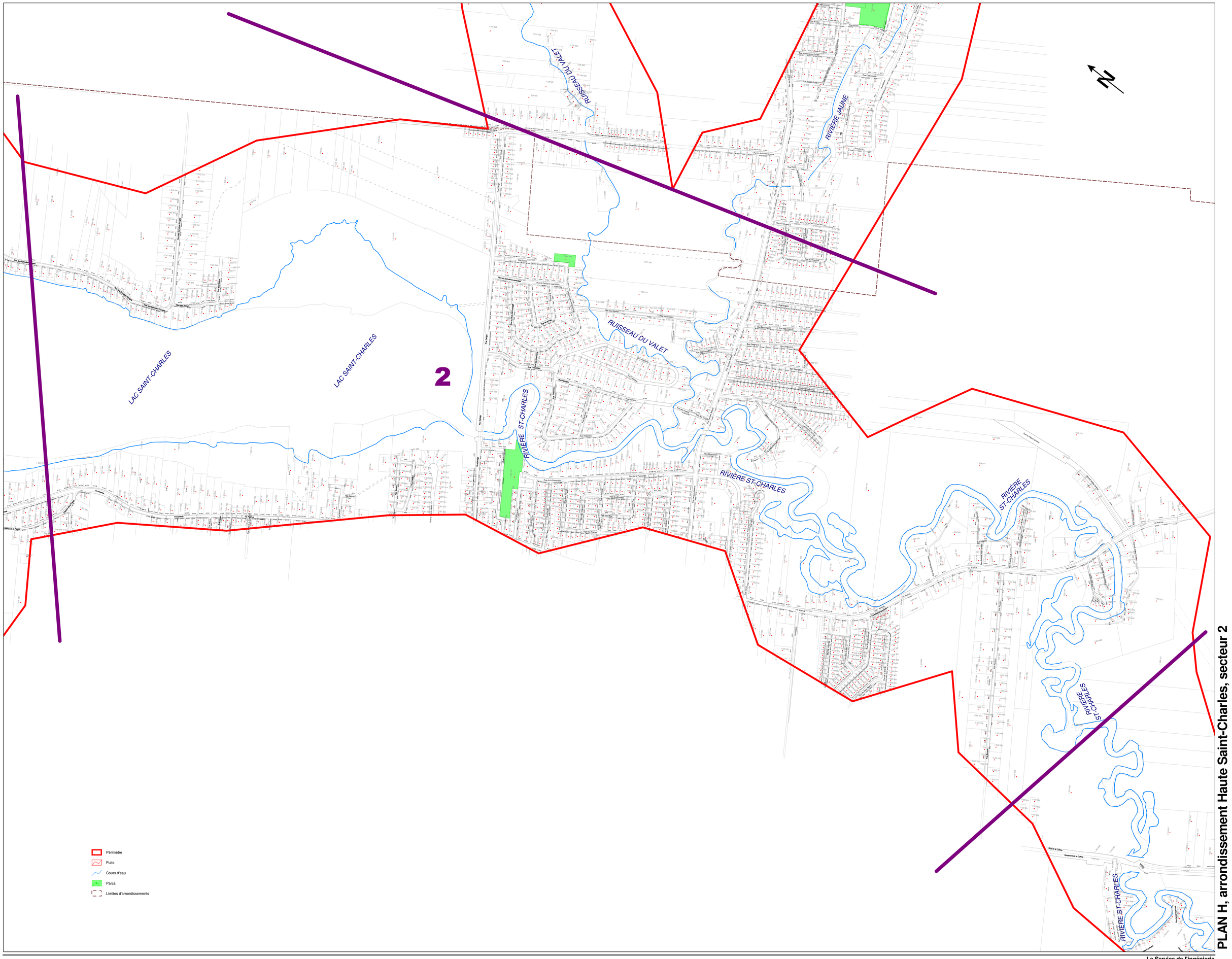

VILLE DE québec

Date: mars 2004
Préparé par: Lyne Gingras

Échelle: 1 : 4 500

Le Service de l'ingénierie
la Division de l'arpentage et de la cartographie
Pour : le Service de l'environnement

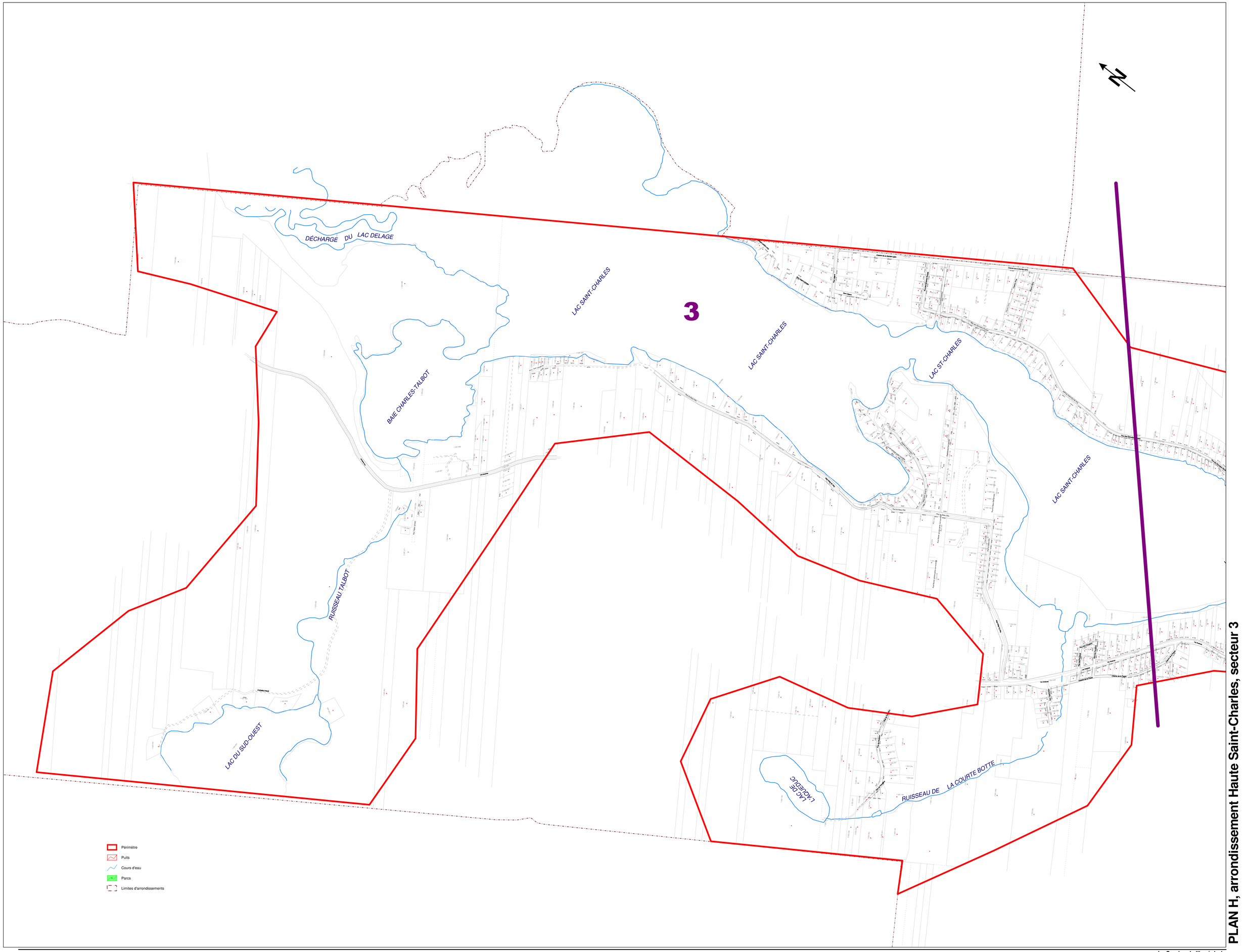

PLAN H, arrondissement Haute Saint-Charles, secteur 3

VILLE DE québec

Date: mars 2004
Préparé par: Lyne Gingras

Échelle: 1 : 5 000

Le Service de l'ingénierie
la Division de l'arpentage et de la cartographie
Pour : le Service de l'environnement

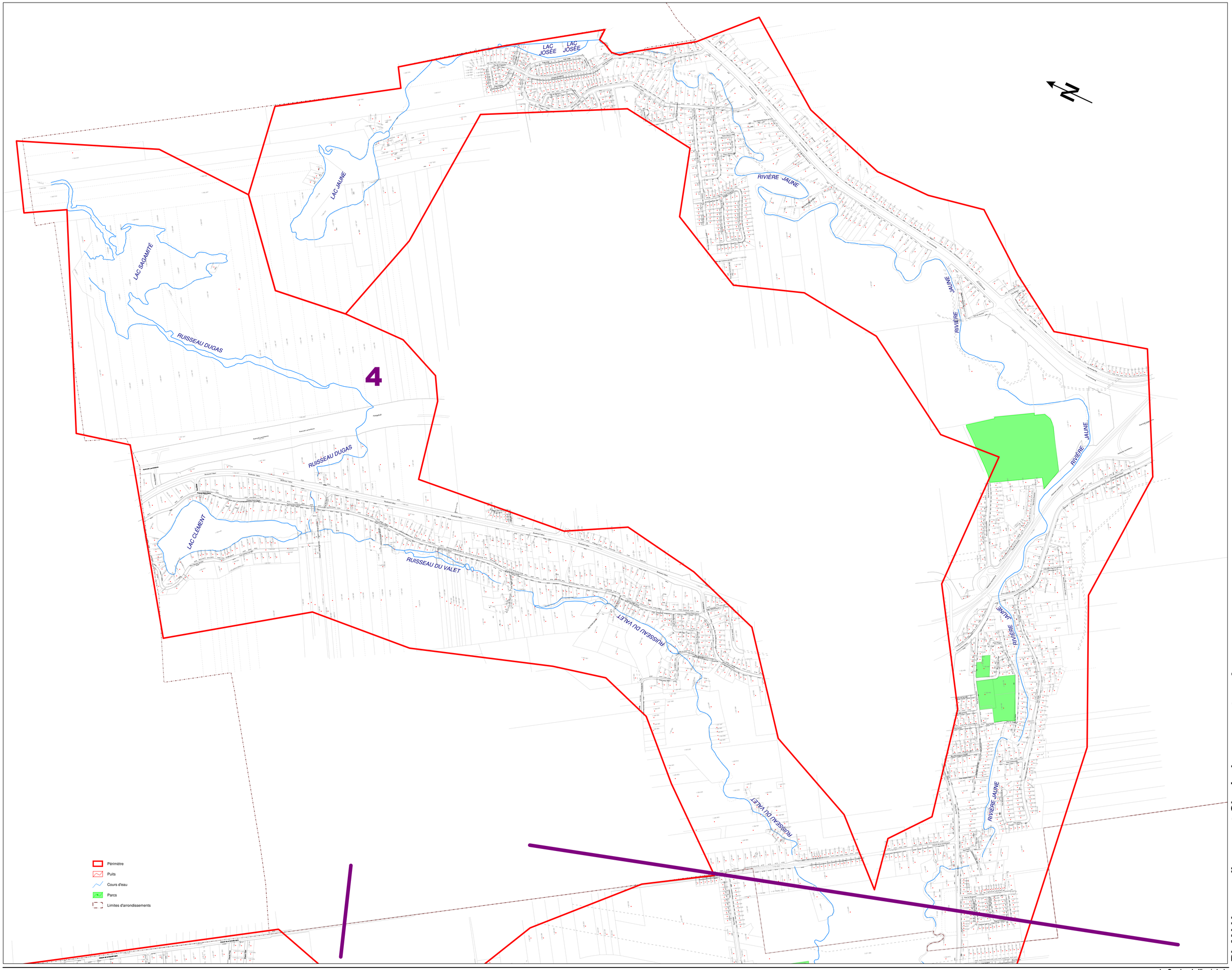

PLAN H, arrondissement Charlesbourg, secteur 4

VILLE DE québec

Date: mars 2004
Préparé par: Lyne Gingras

Échelle: 1 : 5 500

Le Service de l'ingénierie
la Division de l'arpentage et de la cartographie
Pour : le Service de l'environnement